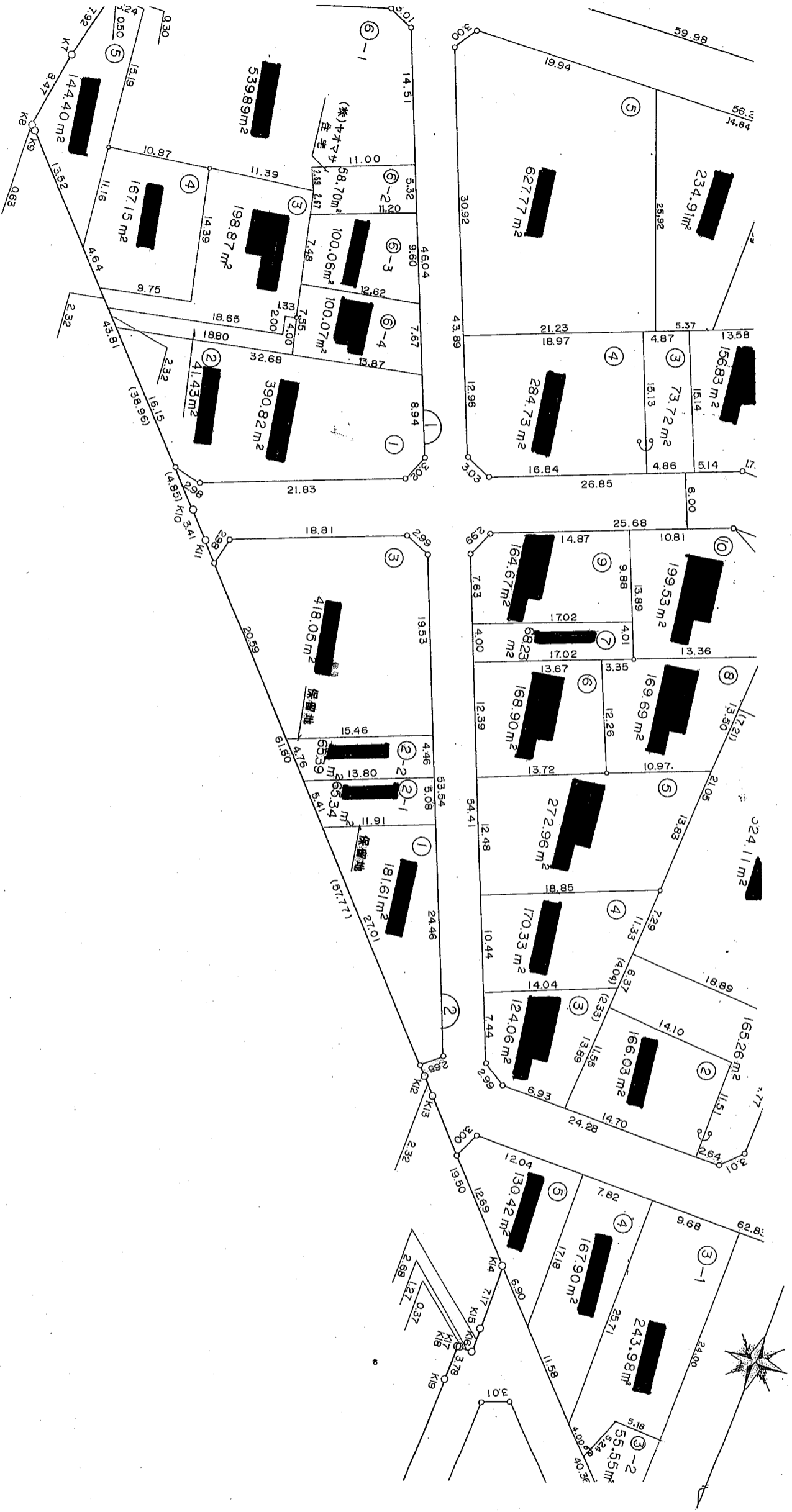


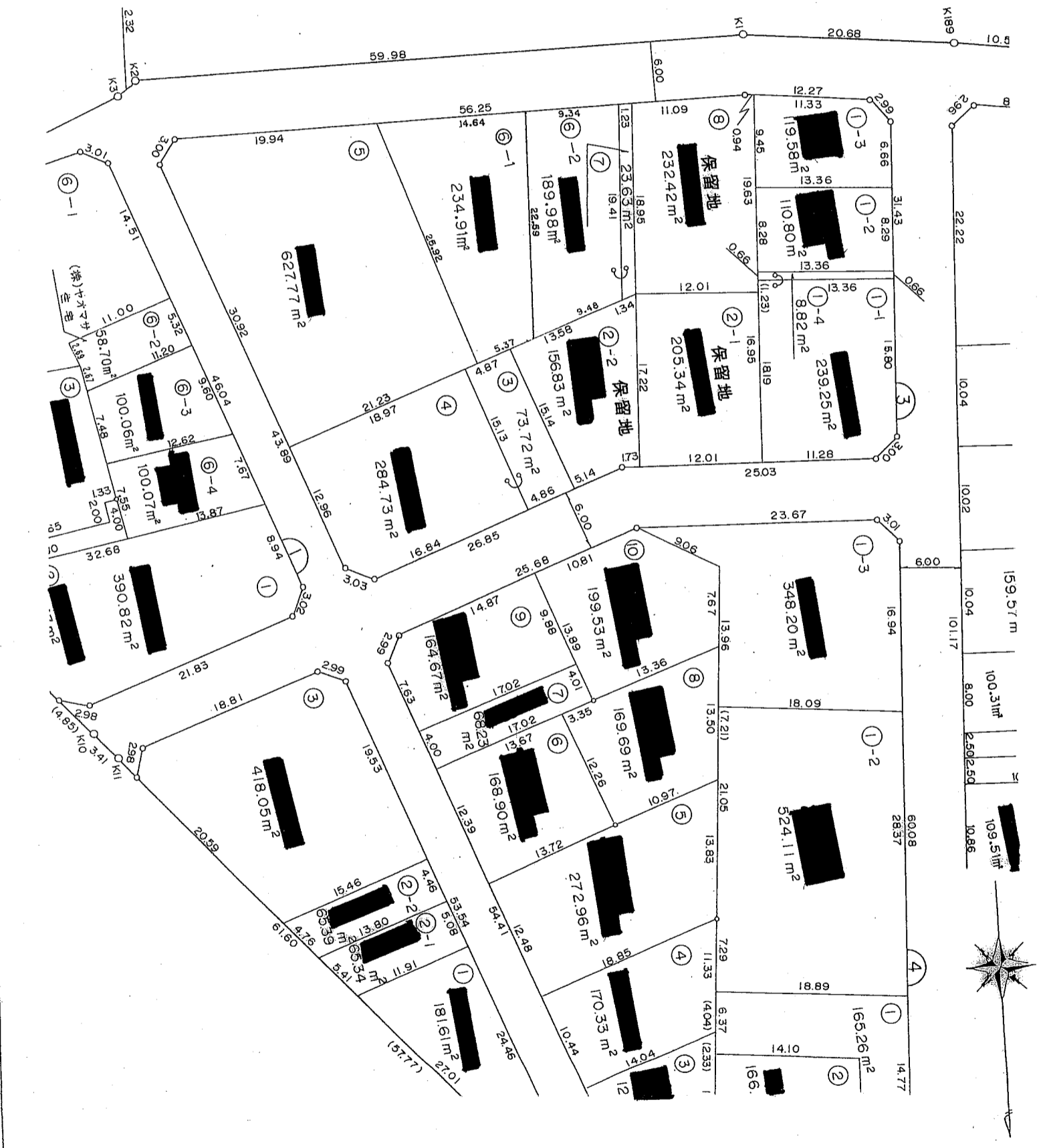
地 確 定 図

街区番号	2	縮 尺	500分の1
字 名	小田原市成田字吉添		



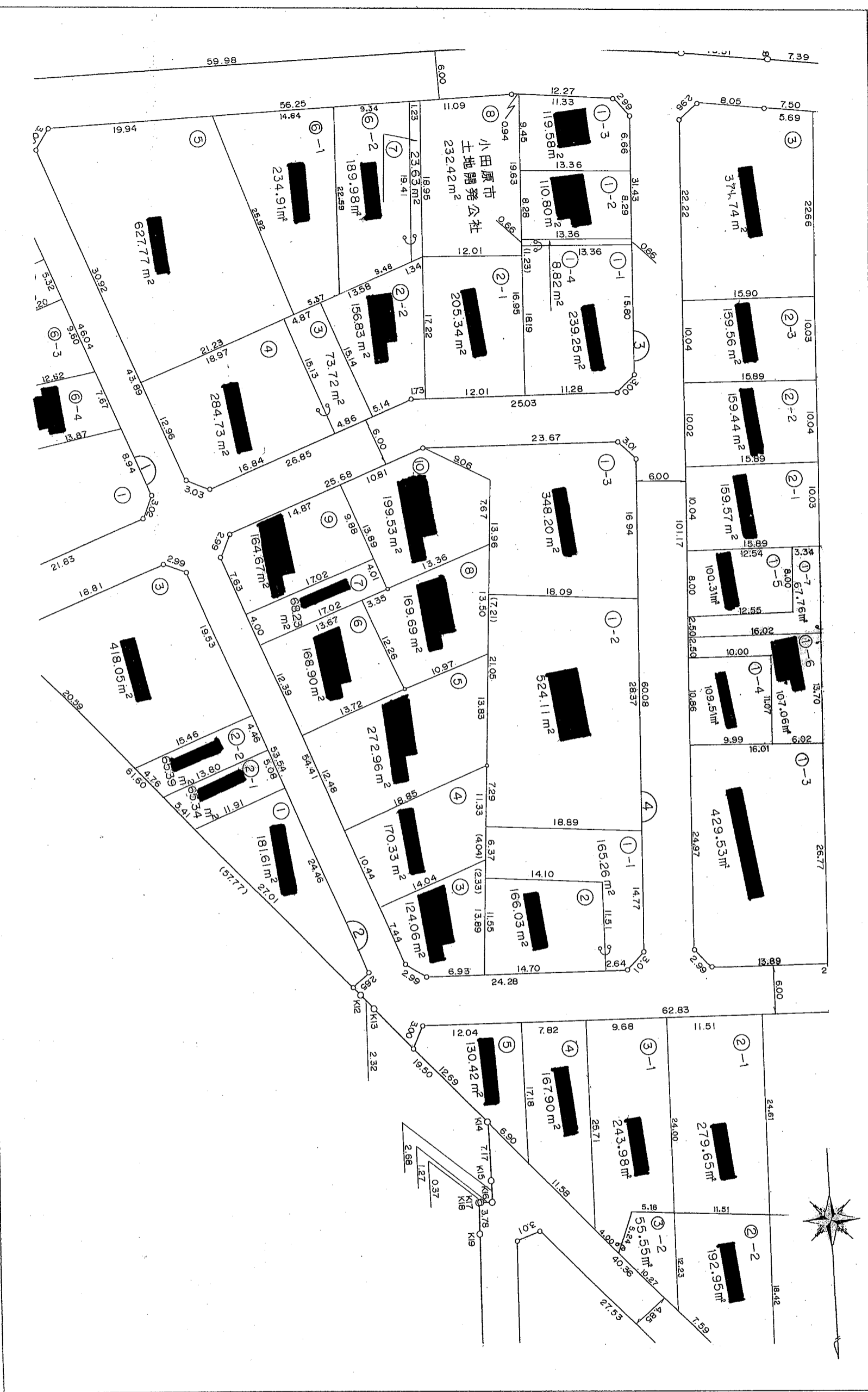
画地確定図

街区番号	3	縮尺	500分の1
字名	小田原市成田字吉添		



地 確 定 図

街区番号	4	縮 尺	500分の1
字 名	小田原市成田字吉添		



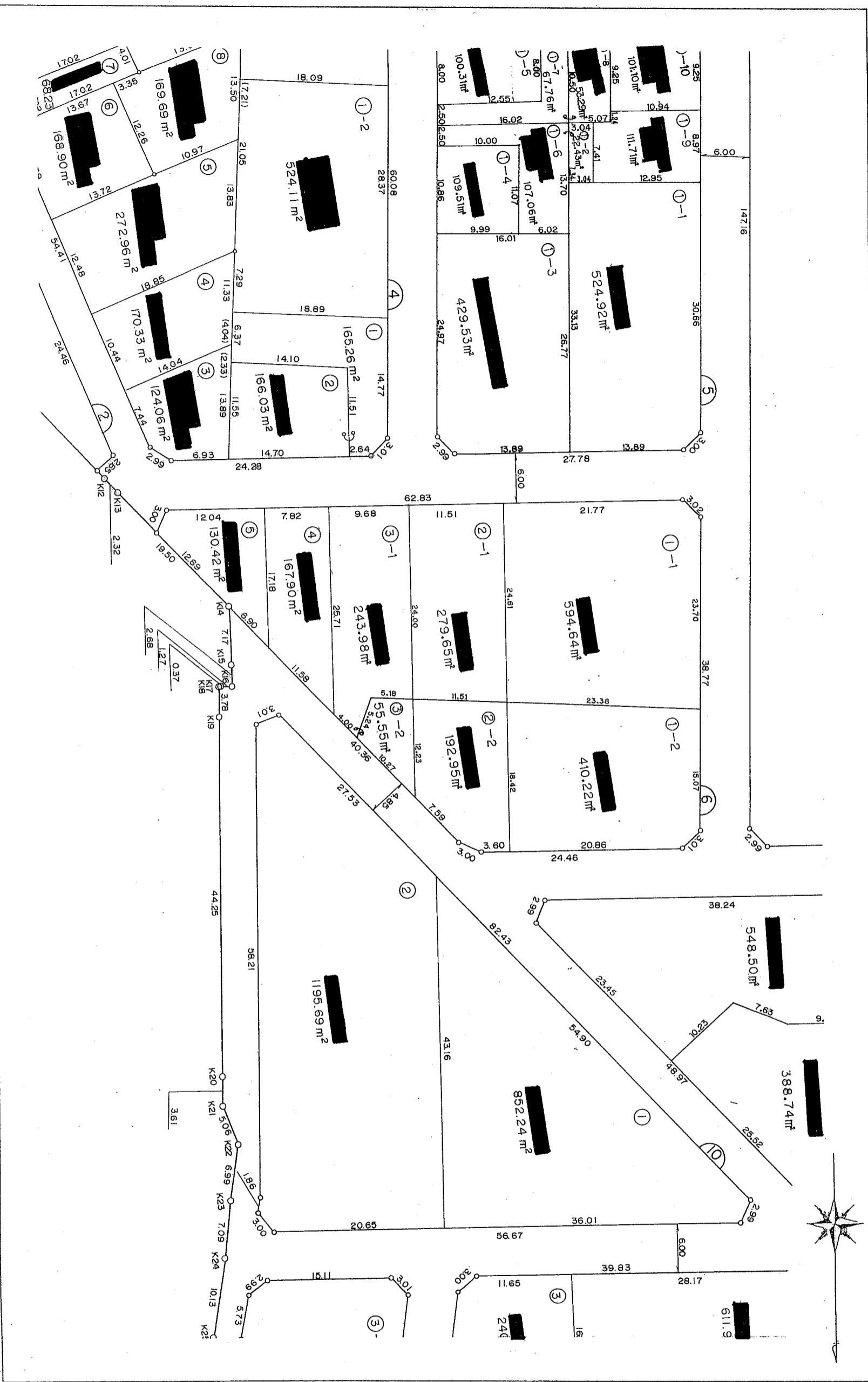
画地確定図

街区番号	5	縮尺	500分の1
字名	小田原市成田字吉添		

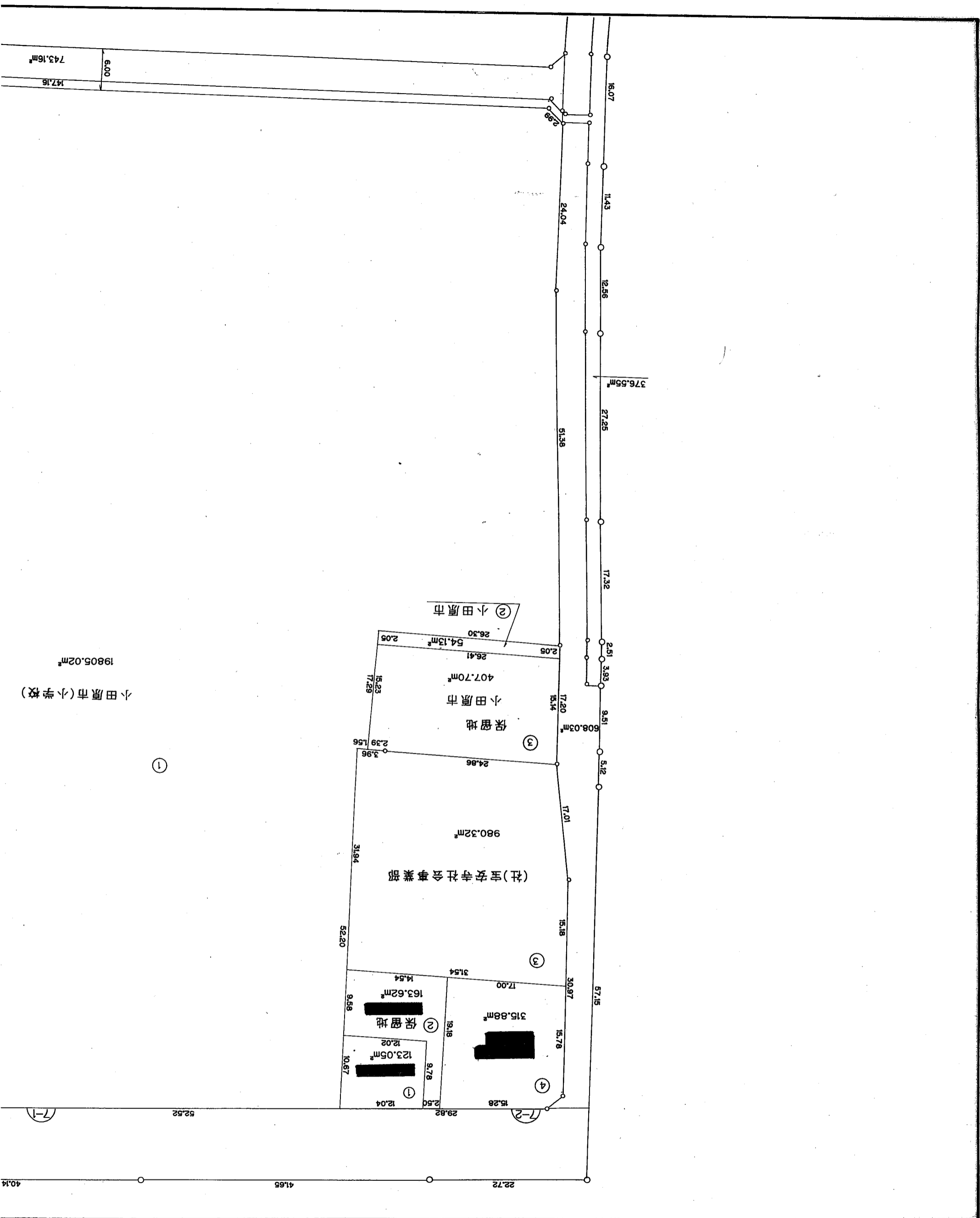


面地確定図

街区番号	6	縮尺	500分の1
字名	小田原市成田字吉添		

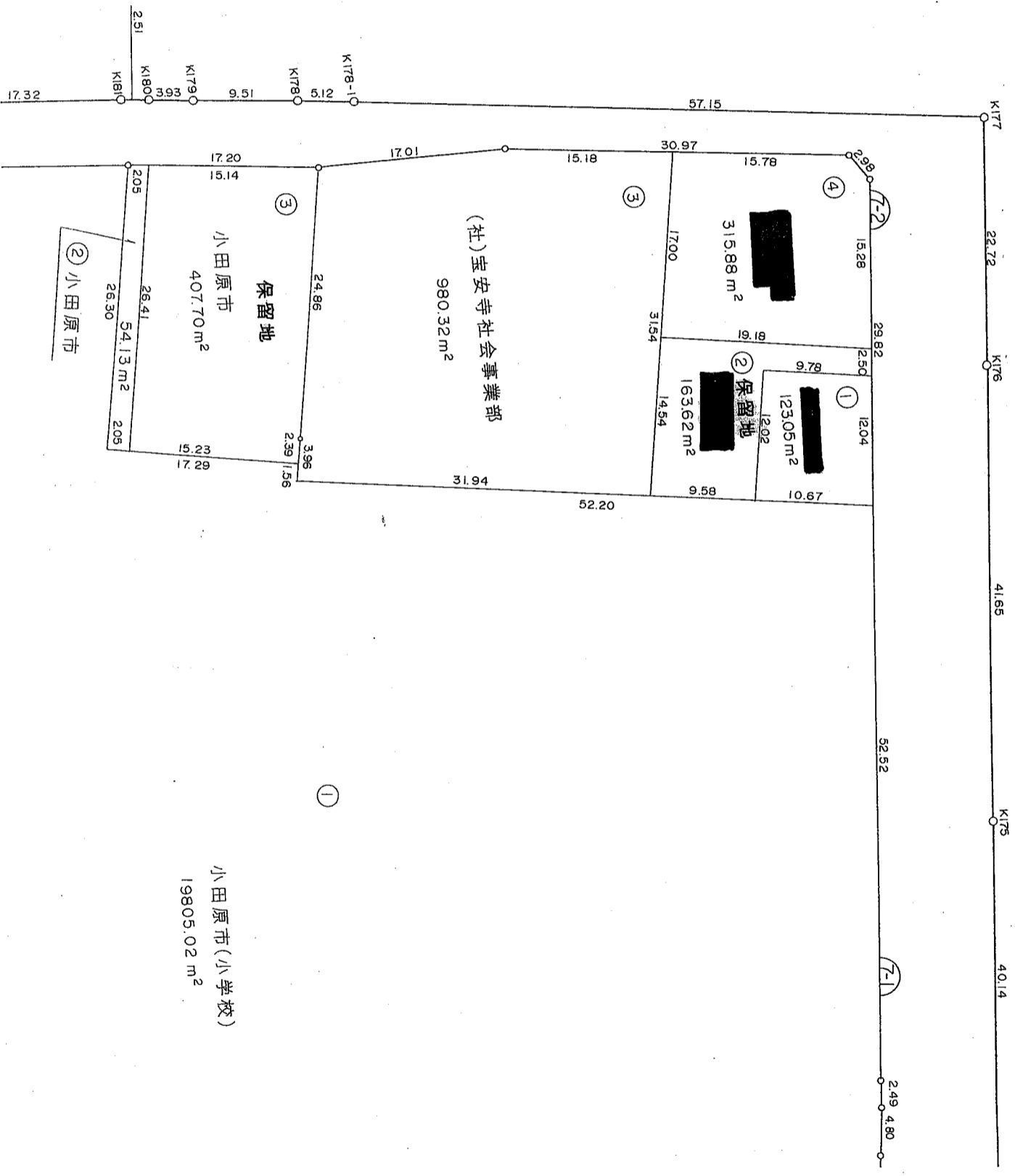
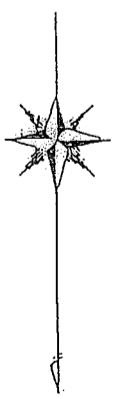


面地確定図



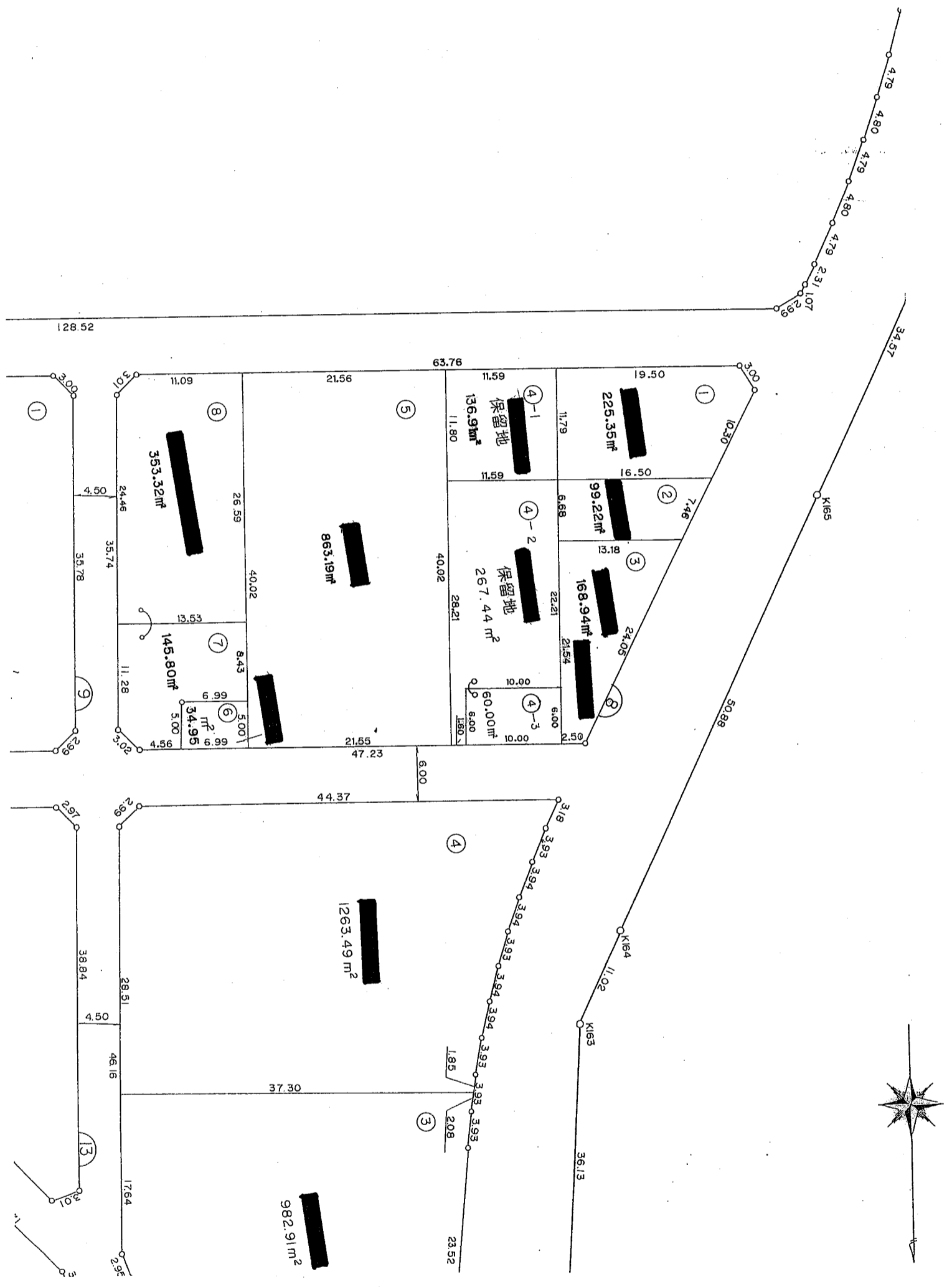
画地確定図

街区番号	7-2	縮尺	500分の1
字名	小田原市成田字吉添		



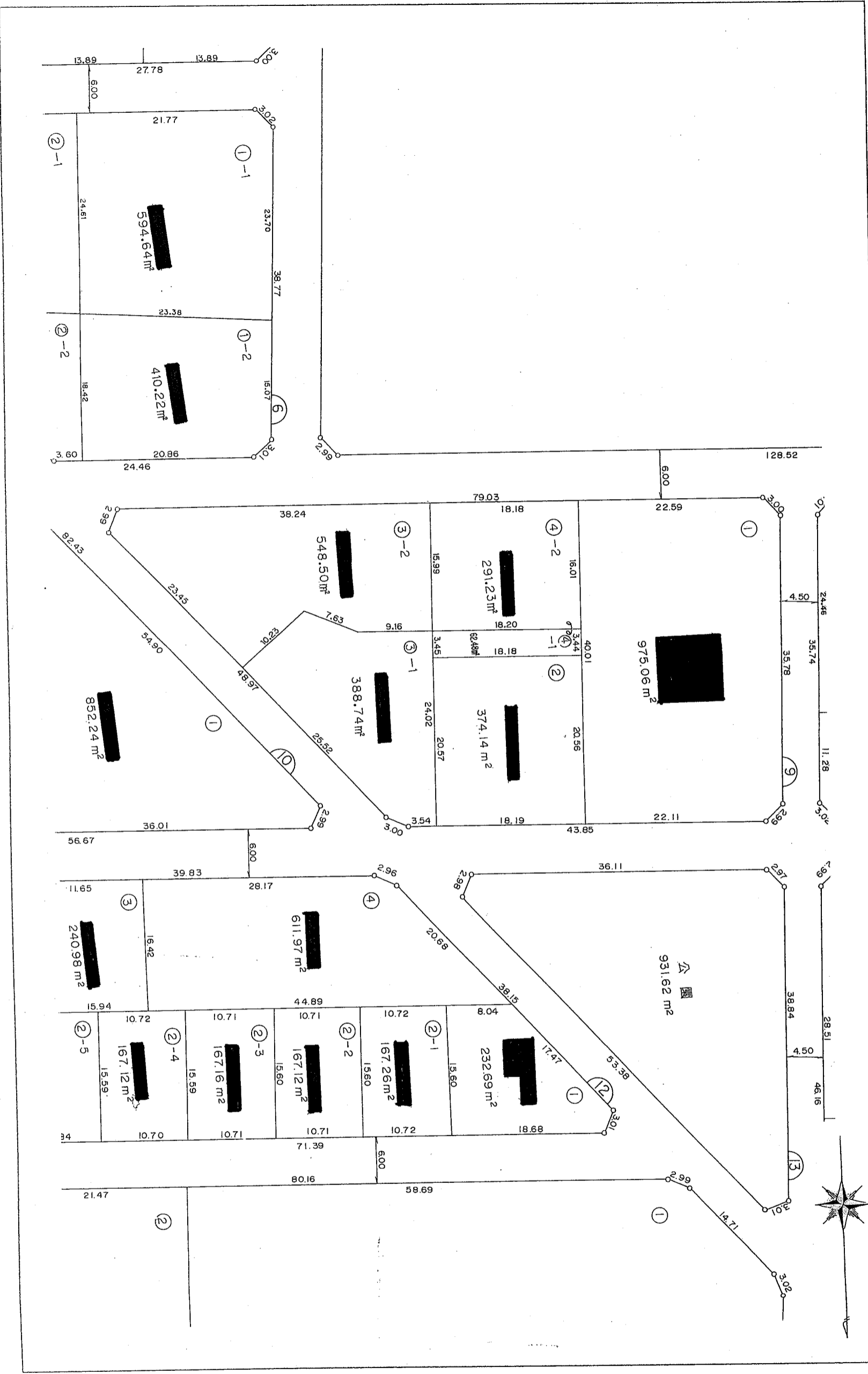
面地確定図

街区番号	8	縮尺	500分の1
字名	小田原市成田字吉添		



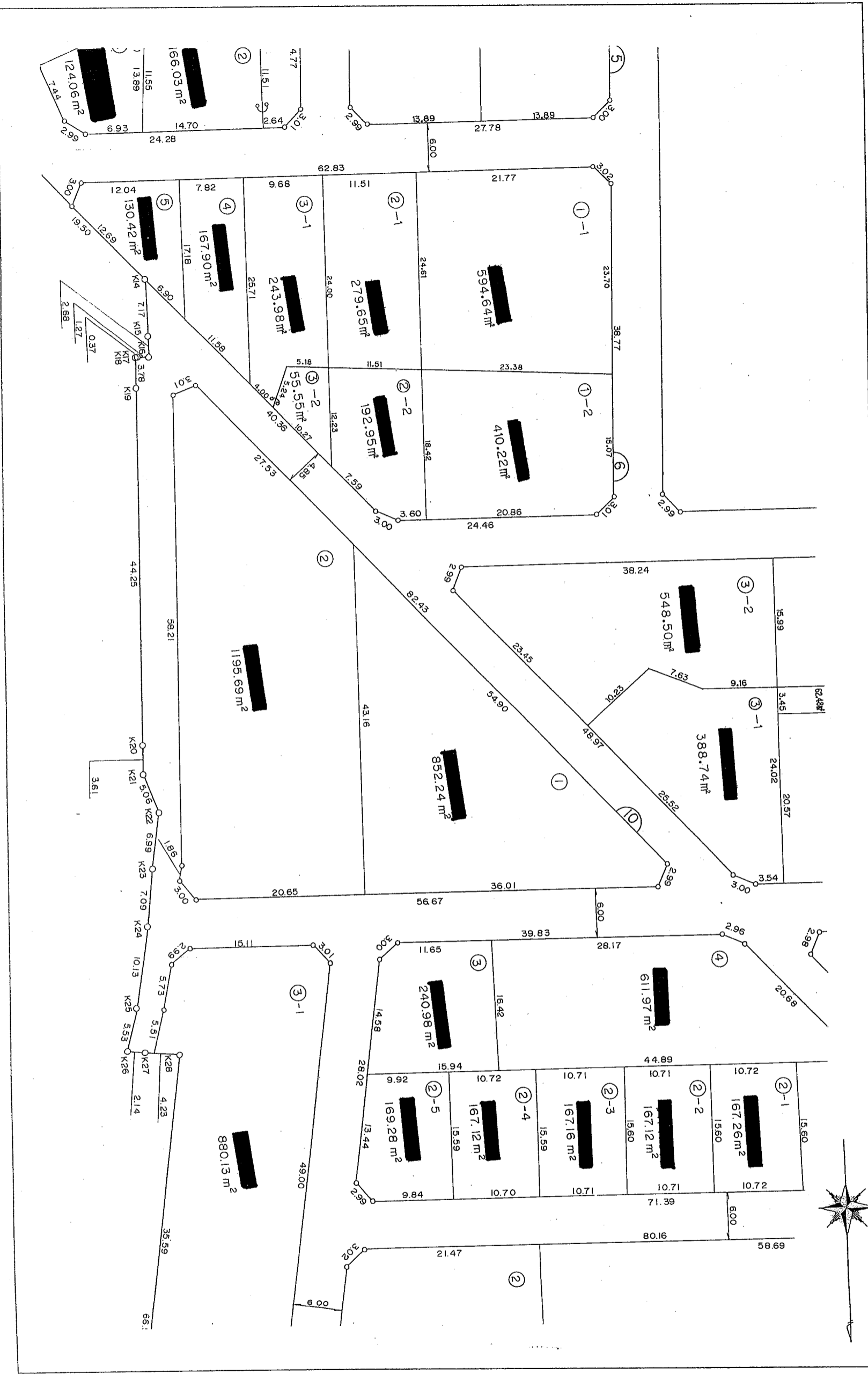
画地確定図

街区番号	9	縮尺	500分の1
字名	小田原市成田字吉添		



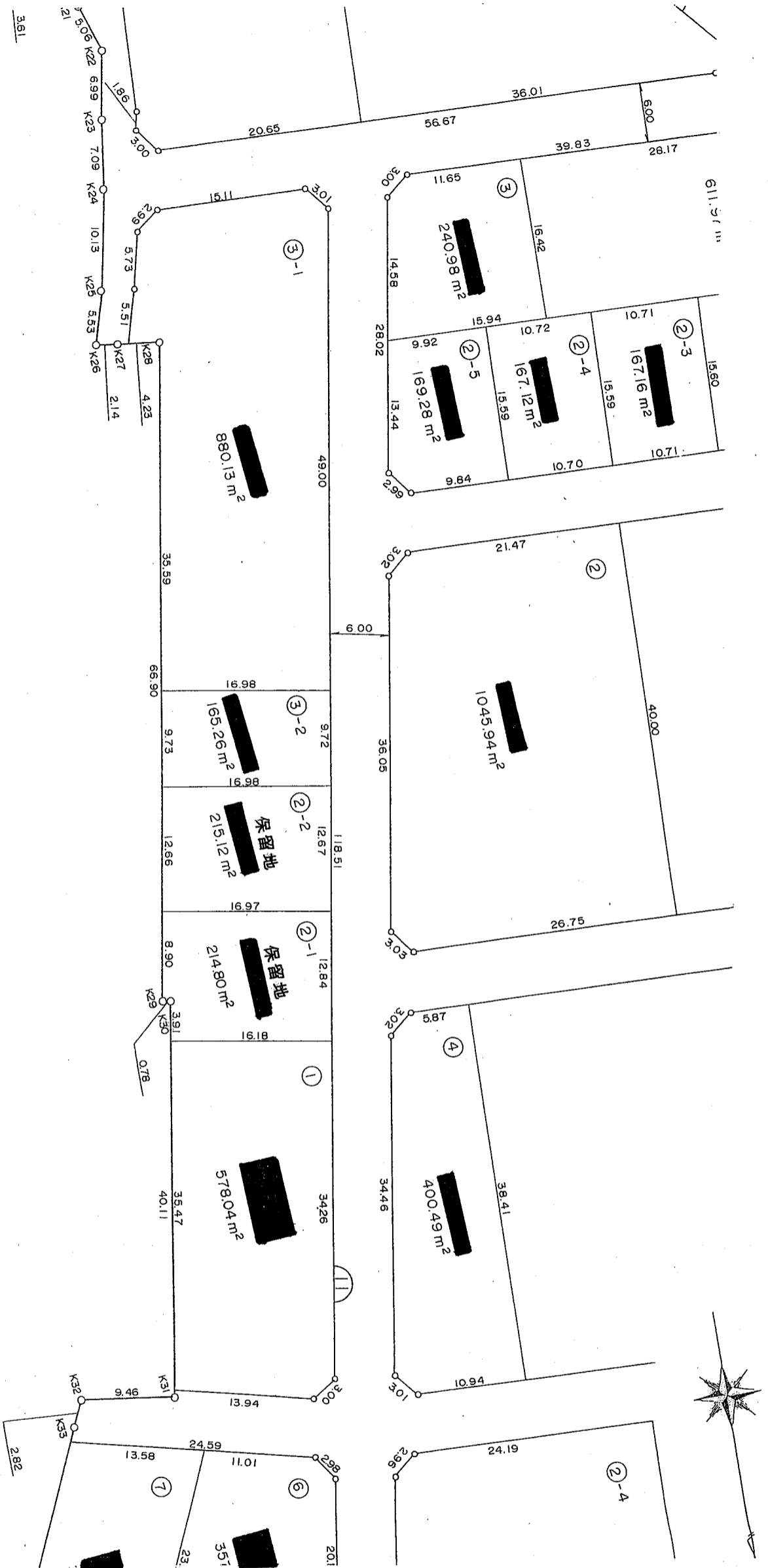
面地確定図

街区番号	10	縮尺	500分の1
字名	小田原市成田字吉添		



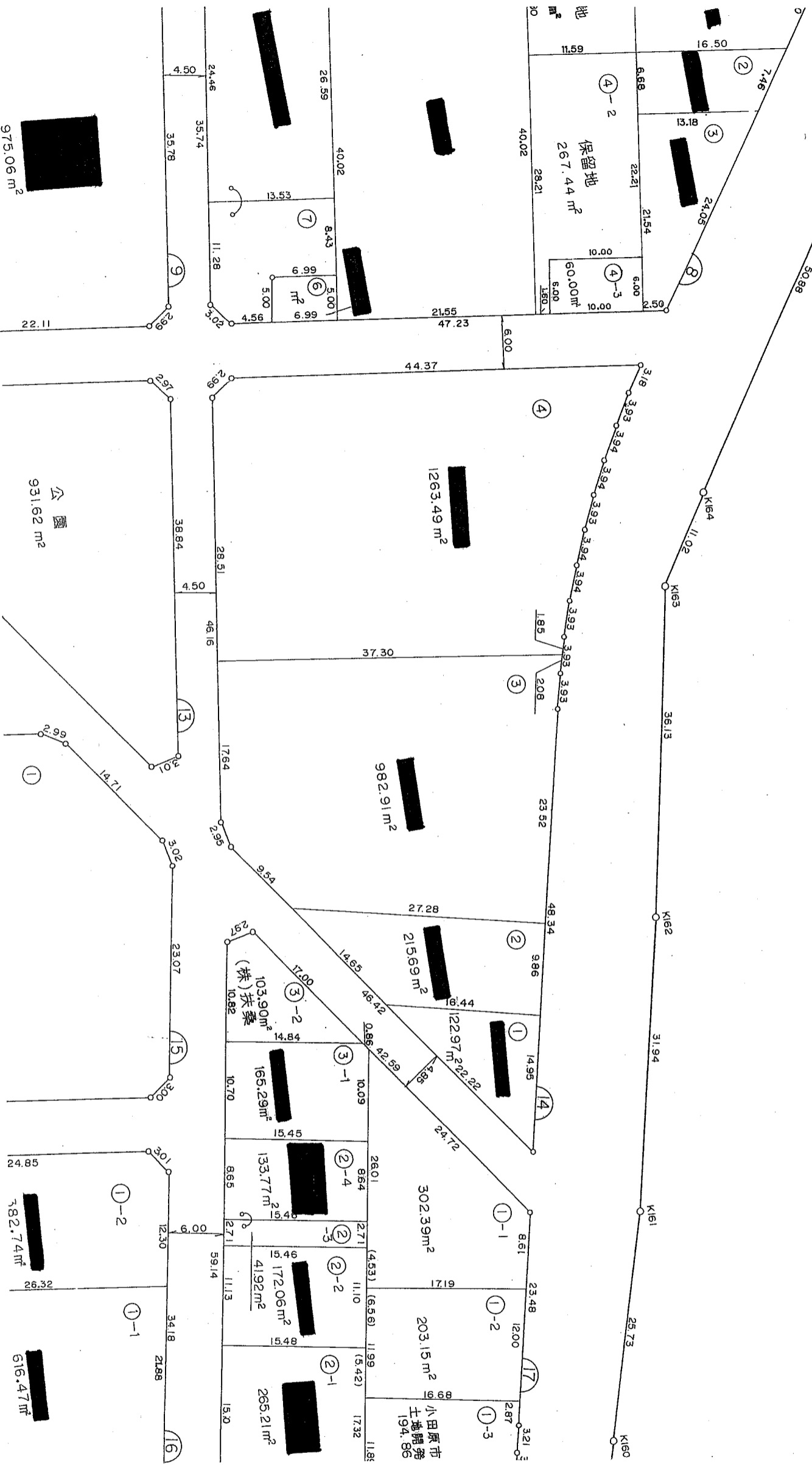
地 確 定 図

街区番号	11	縮 尺	500分の1
字 名	小田原市成田字吉添		



画地確定図

街区番号	14	縮尺	500分の1
字名	小田原市成田字吉添		



975.06 m²

931.62 m²

1263.49 m²

982.91 m²

103.90 m²
(株) 扶桑

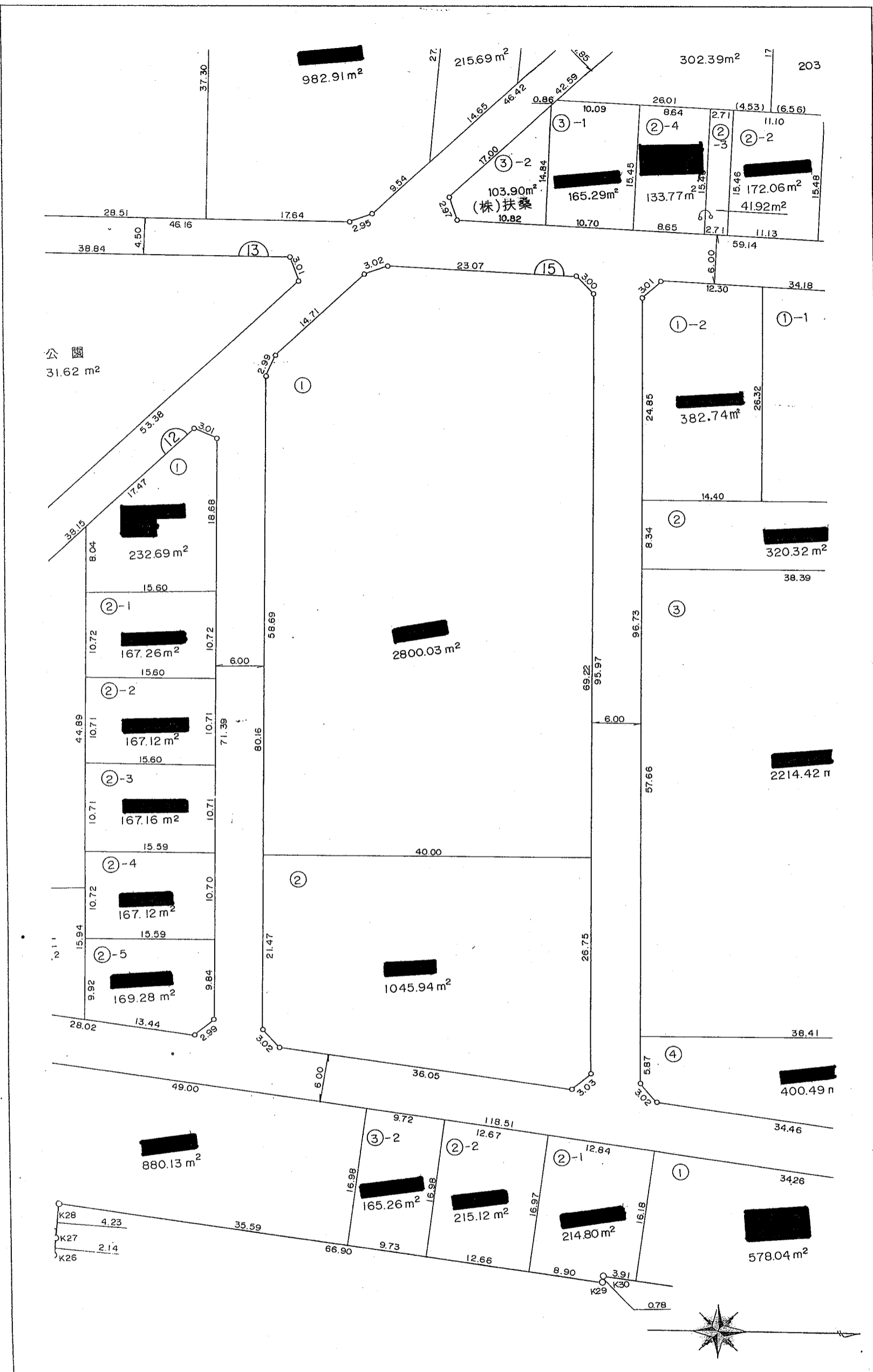
302.39 m²

203.15 m²
小田原市
土城開秀
194.86

782.74 m²

616.47 m²

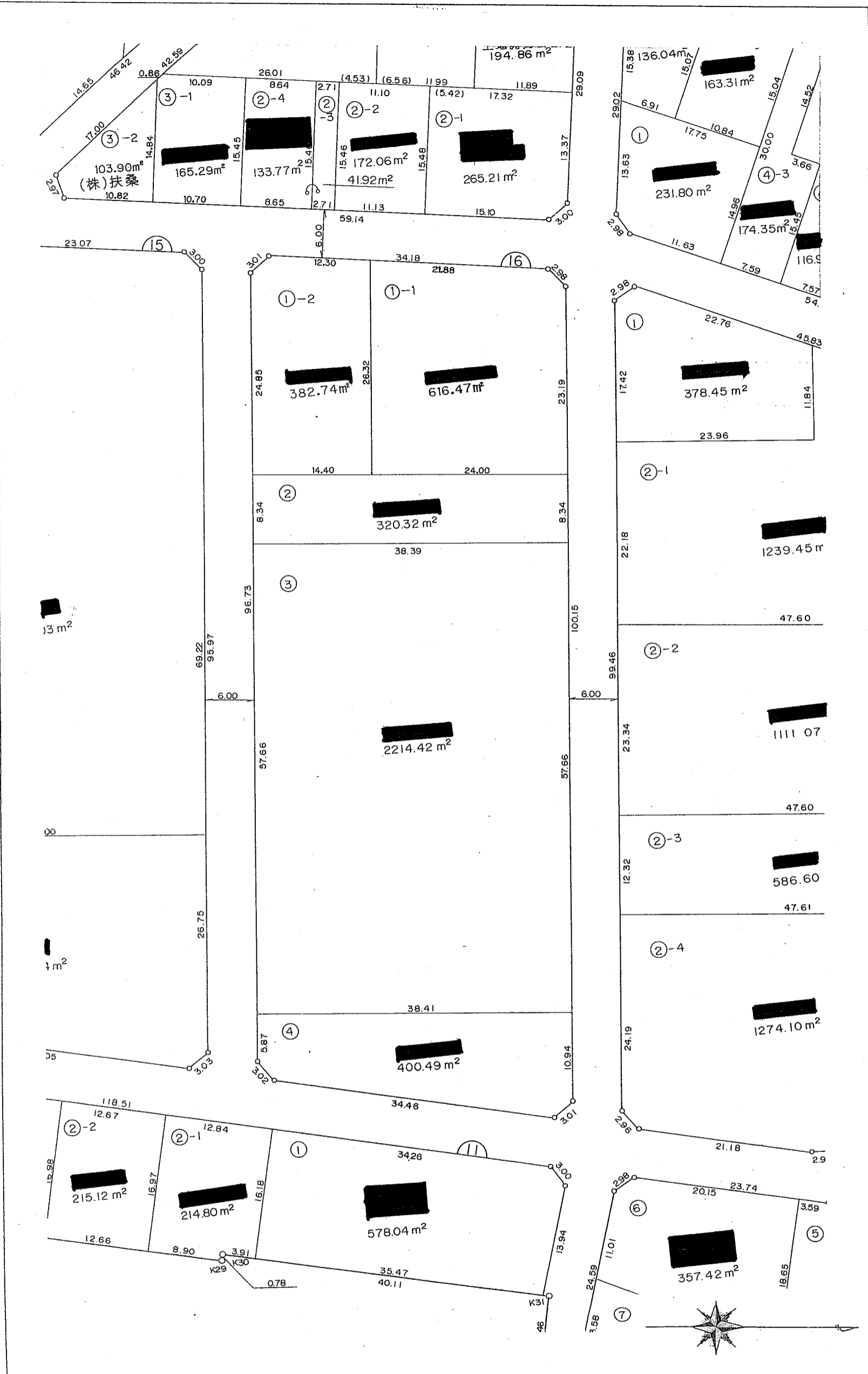
面地確定図



字	街区番号	縮尺	分
小田原市成田	15	500分の1	吉添

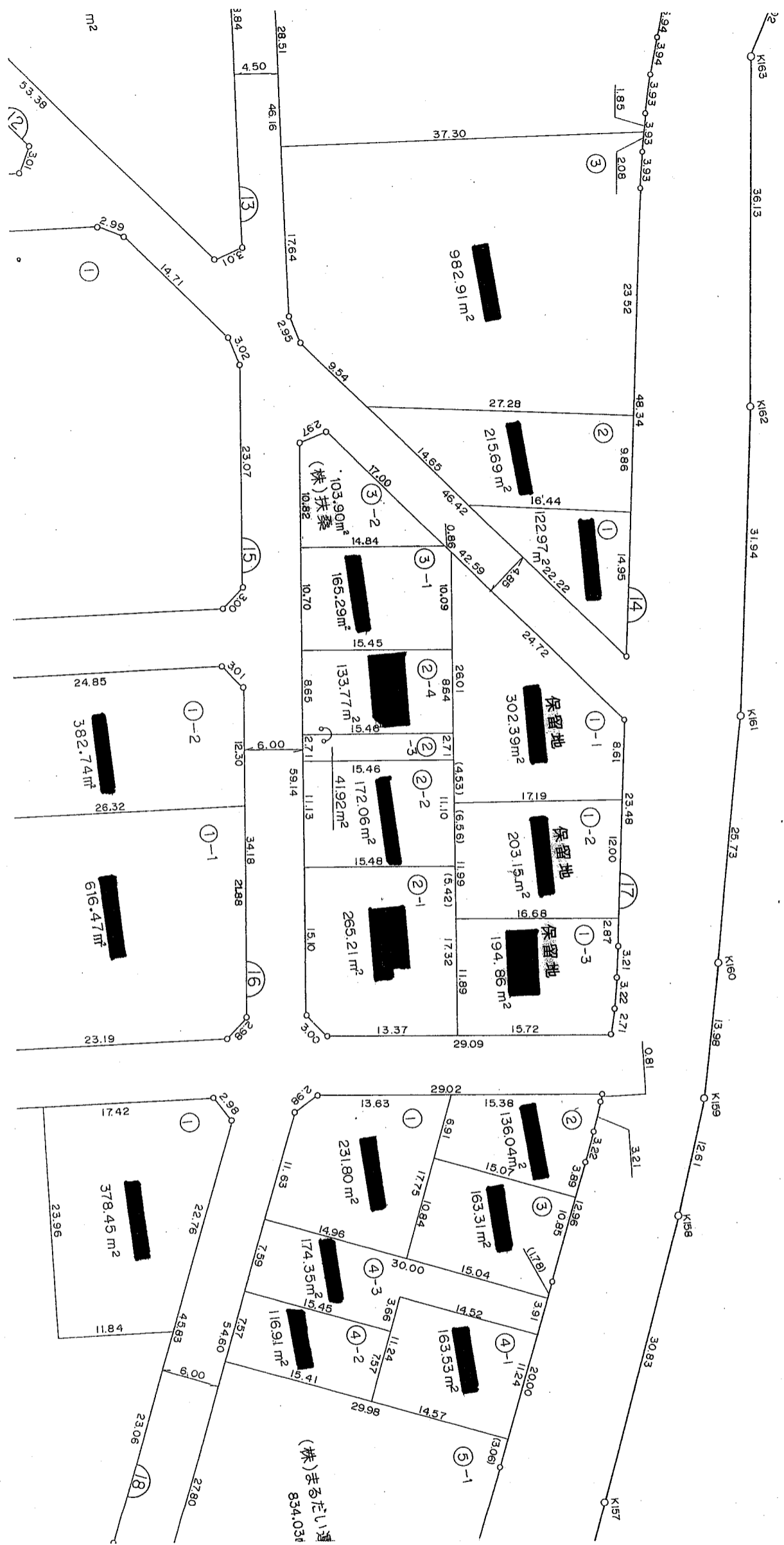
地 確 定 図

字 名	街区番号	16	縮 尺	500分の1
	小田原市成田字吉添			

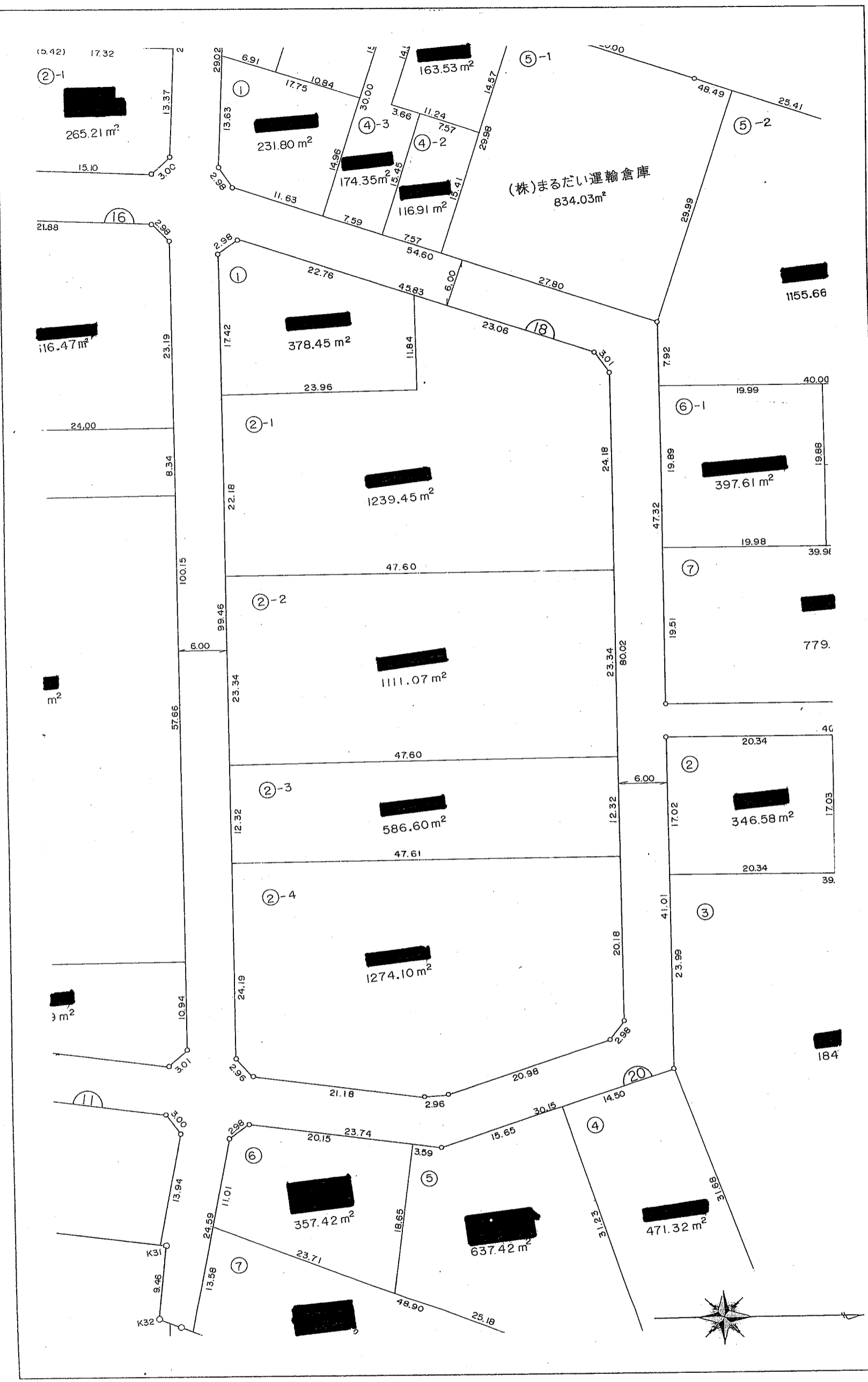


地 確 定 図

街区番号	17	縮 尺	500分の1
字 名	小田原市成田字吉添		

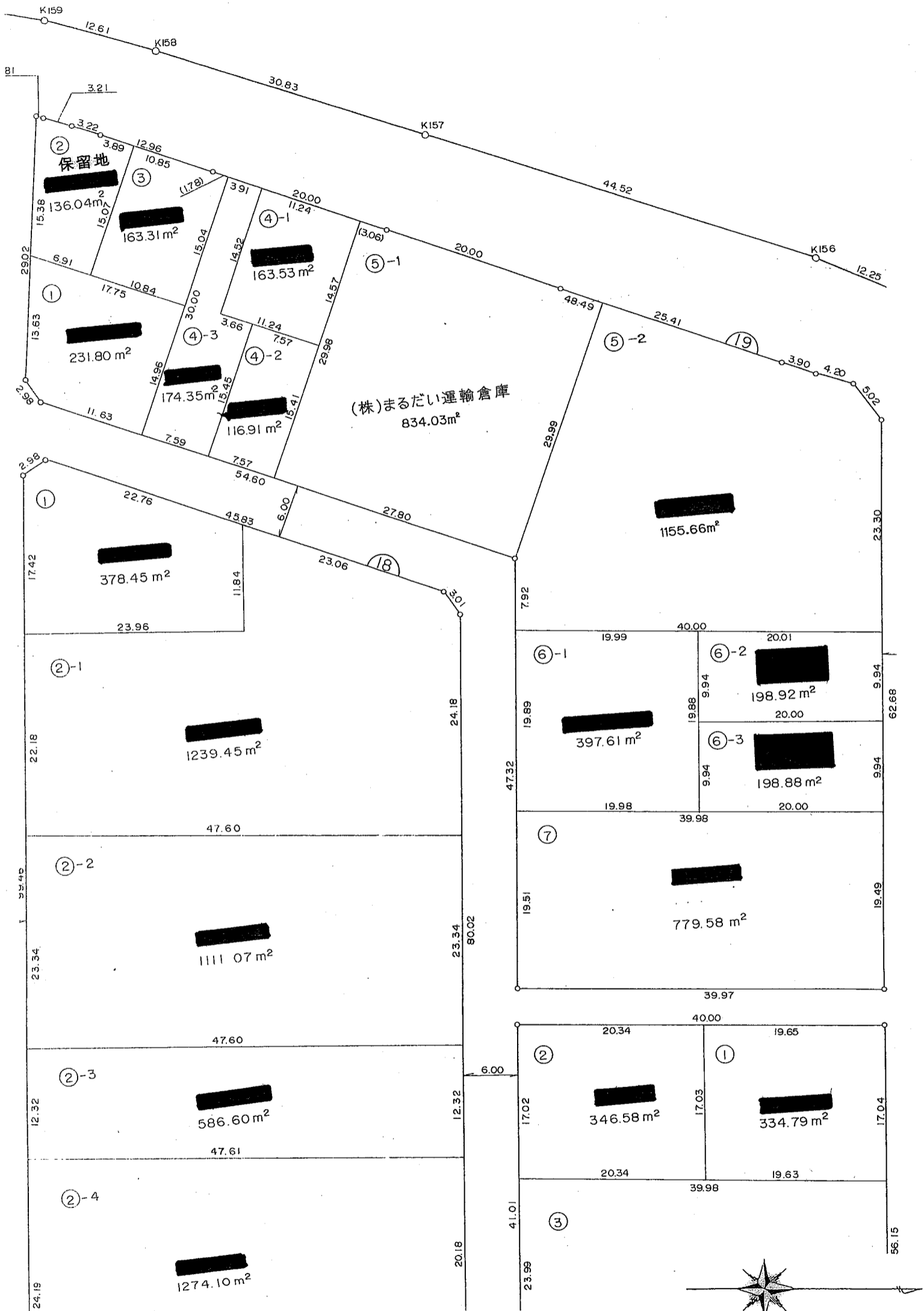


面地確定図




街区番号	18	縮尺	500分の1
字名	小田原市成田字八反田		

画地確定図

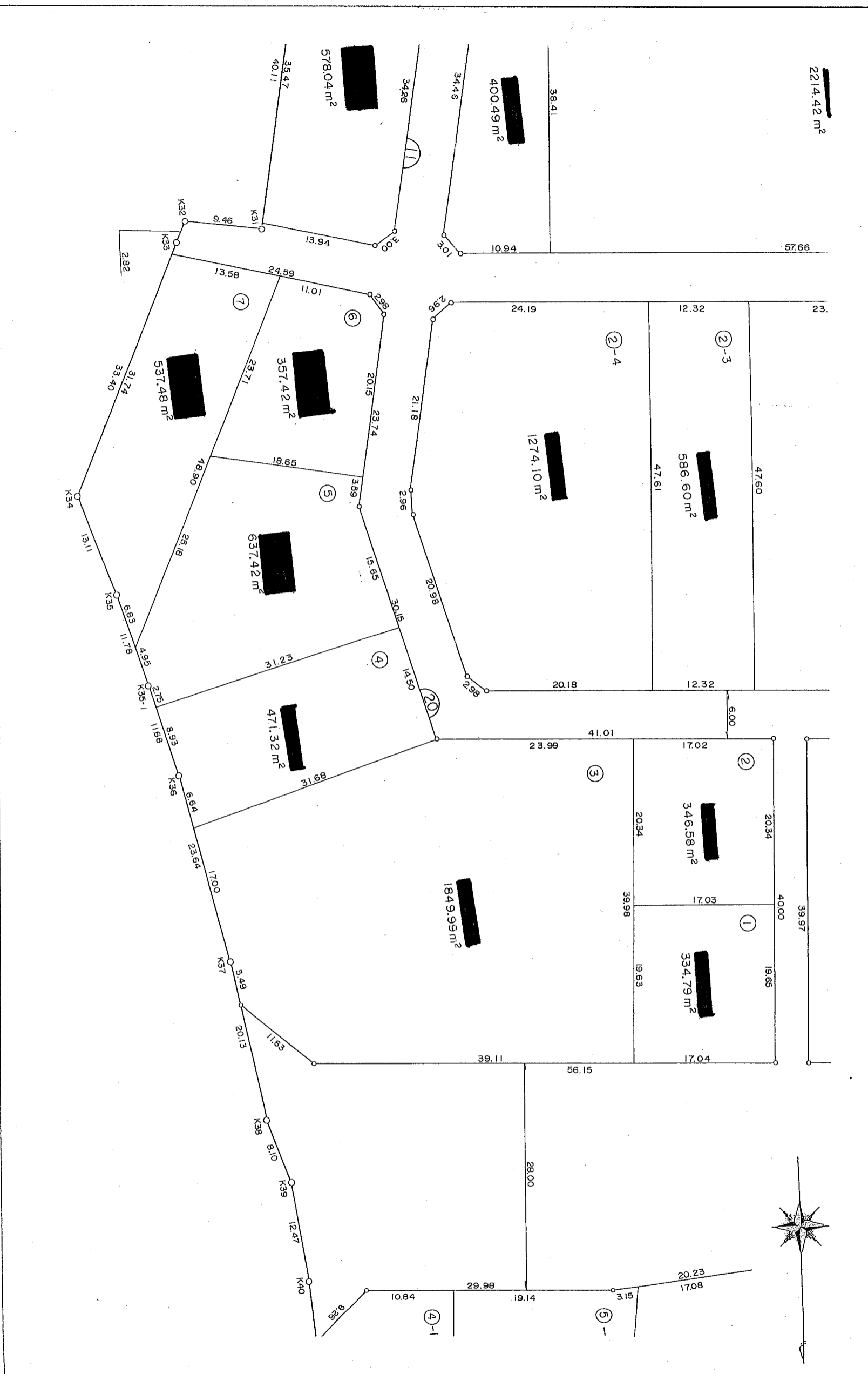


字	街区番号	縮尺	100分の1
名	19	500分の1	
	小田原市成田字八反田		

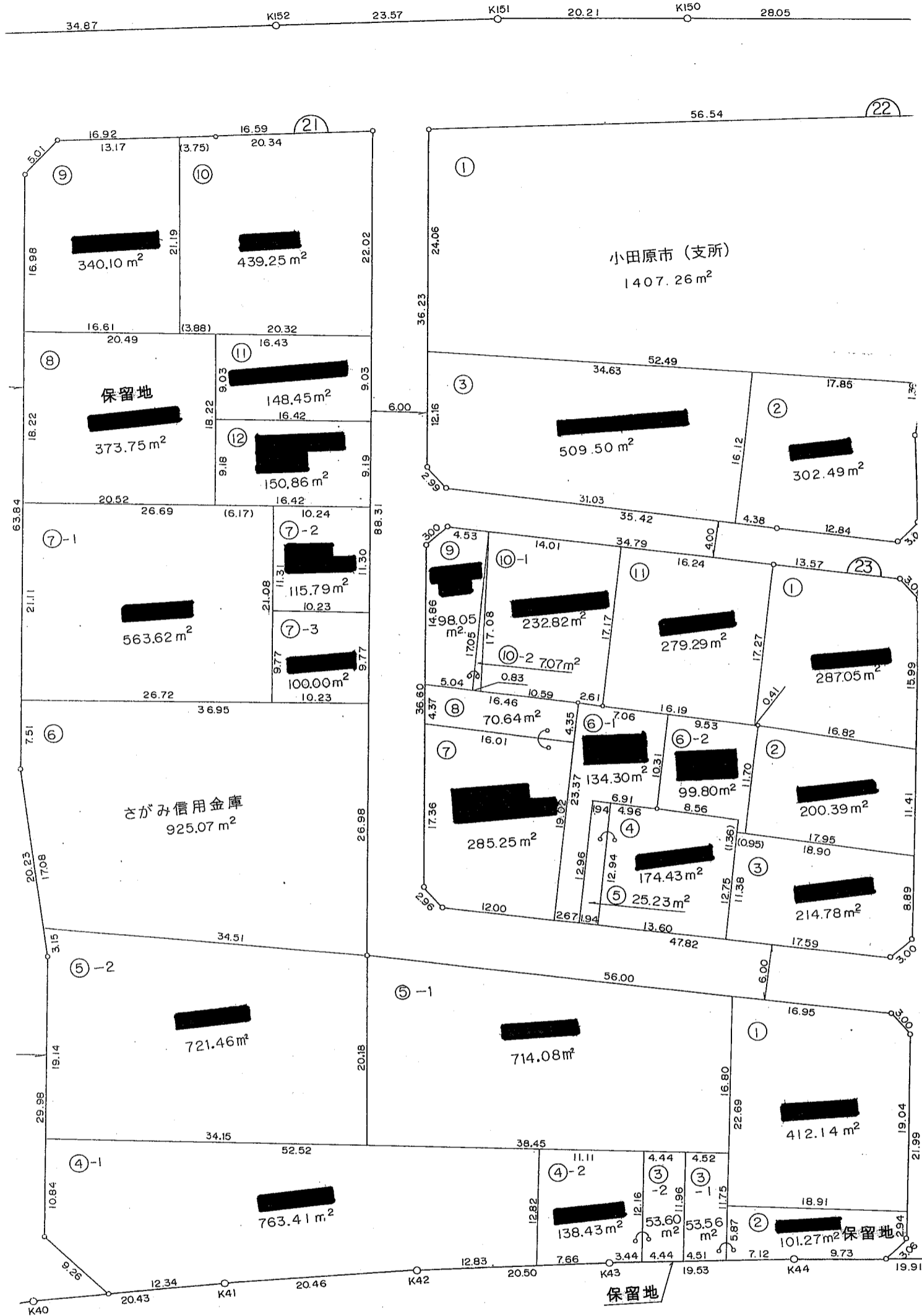


画地確定図

街区番号	20	縮尺	500分の1
字名	小田原市成田字八反田		



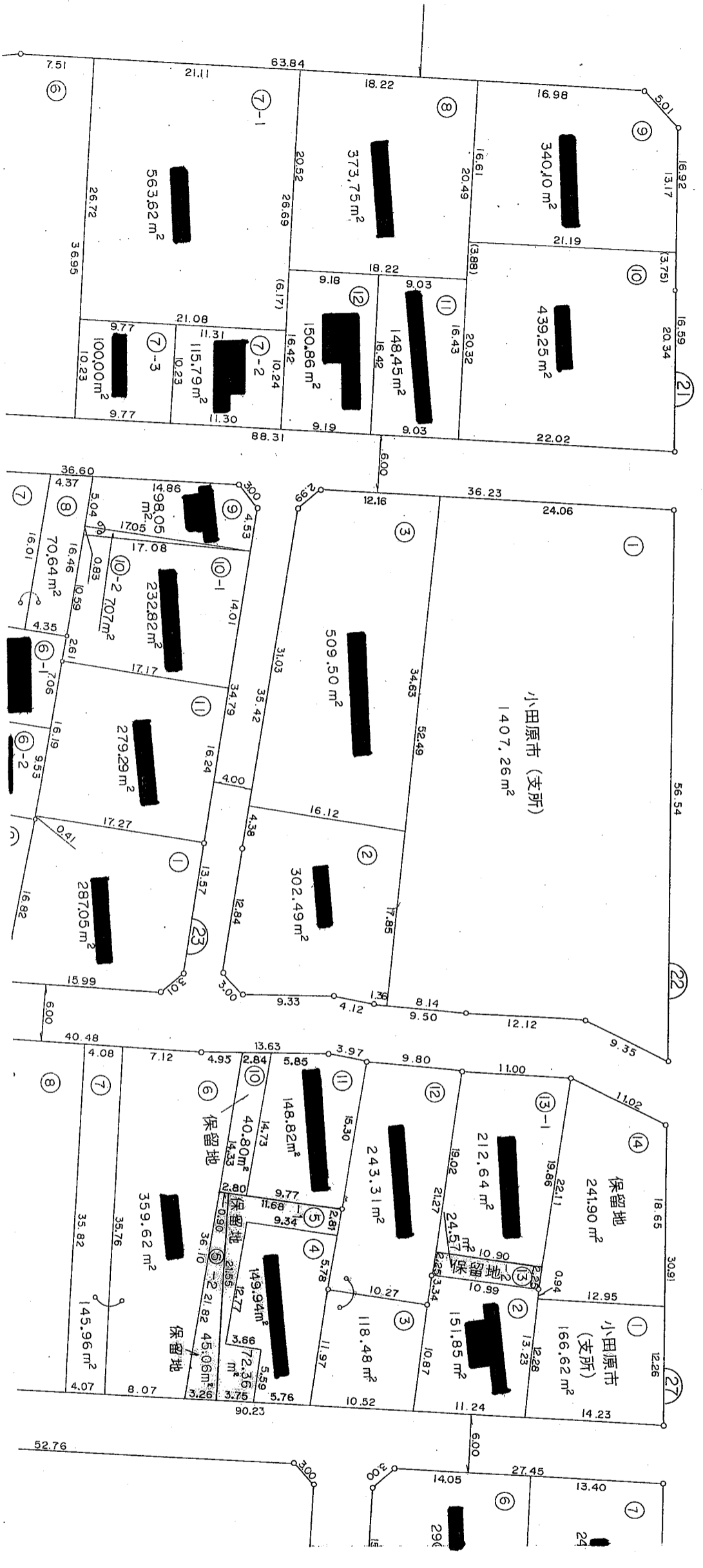
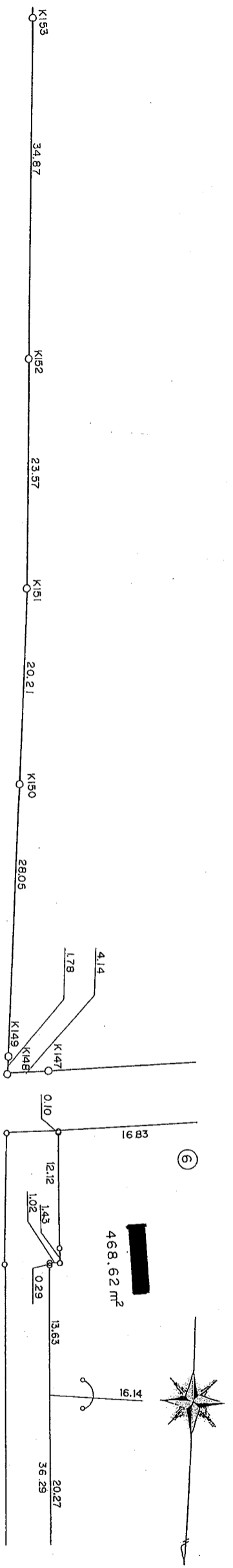
画地確定図



街区番号	21
縮尺	500分の1
字名	小田原市成田字八反田

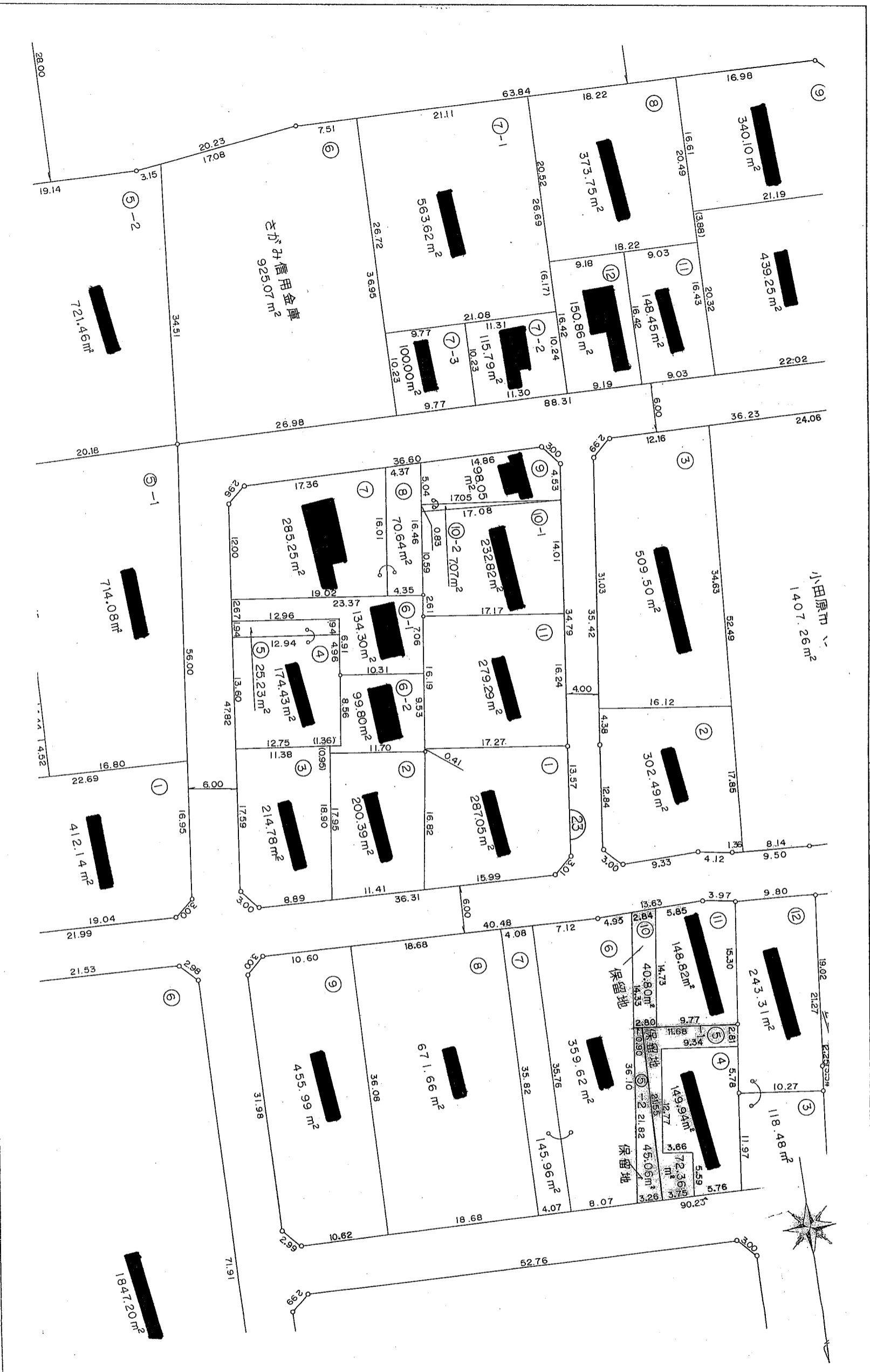
画地確定図

街区番号	22	縮尺	500分の1
字名	小田原市成田字八反田		



面地確定図

街区番号	23	縮尺	500分の1
字名	小田原市成田字八反田		



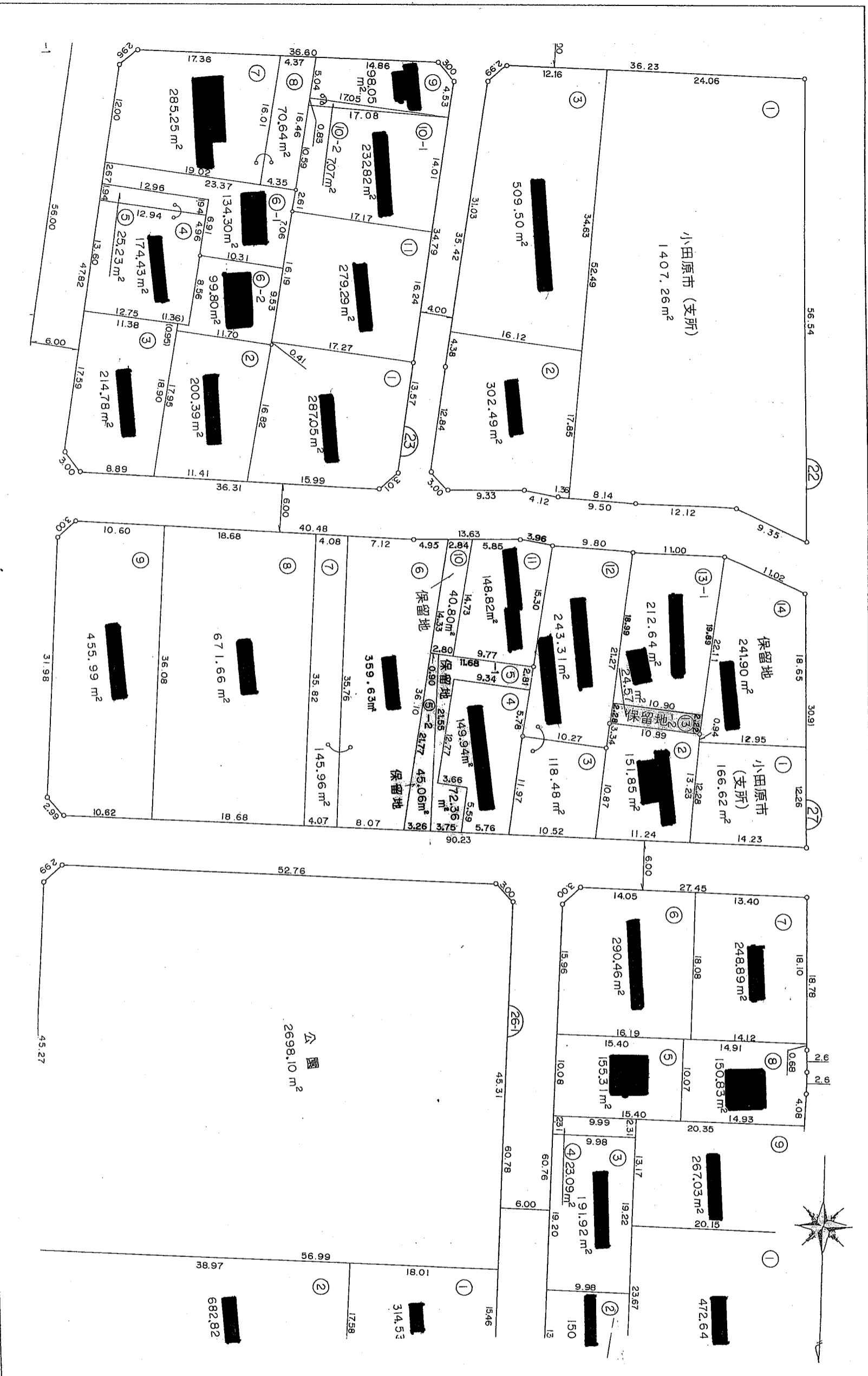
地 確 定 図

街区番号	25	縮尺	500分の1
字名	小田原市成田字八反田		



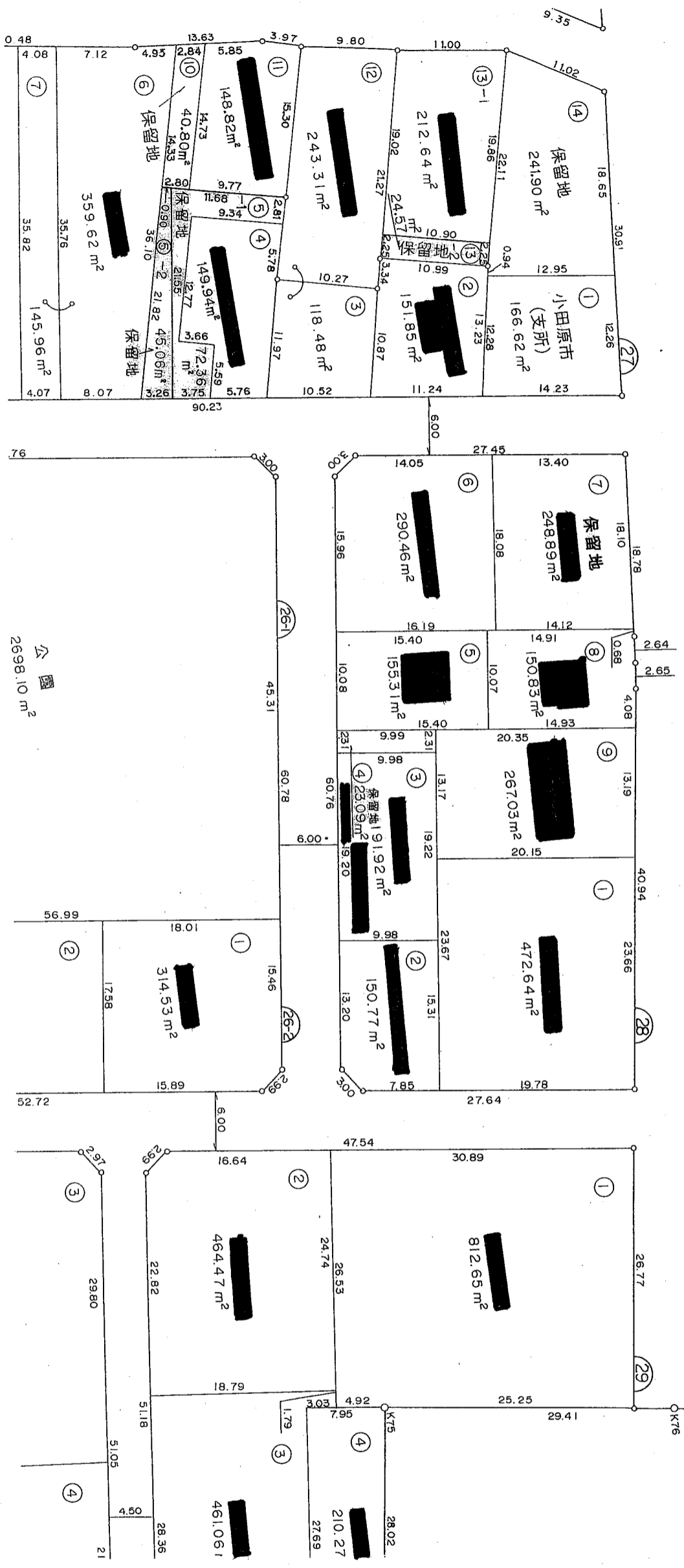
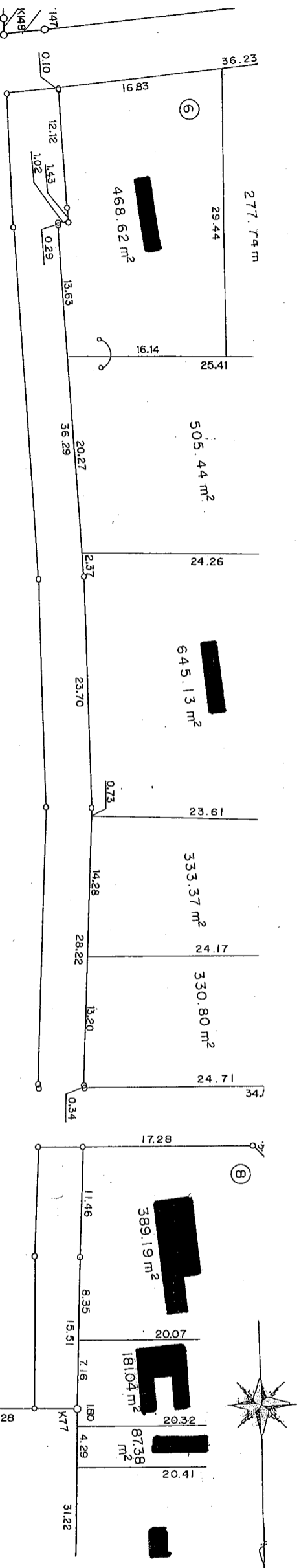
地 確 定 図

街区番号	27	縮	尺	500分の1
字	小田原市成田字八反田			

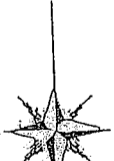


画地確定図

街区番号	28	縮尺	500分の1
字名	小田原市成田字八反田		

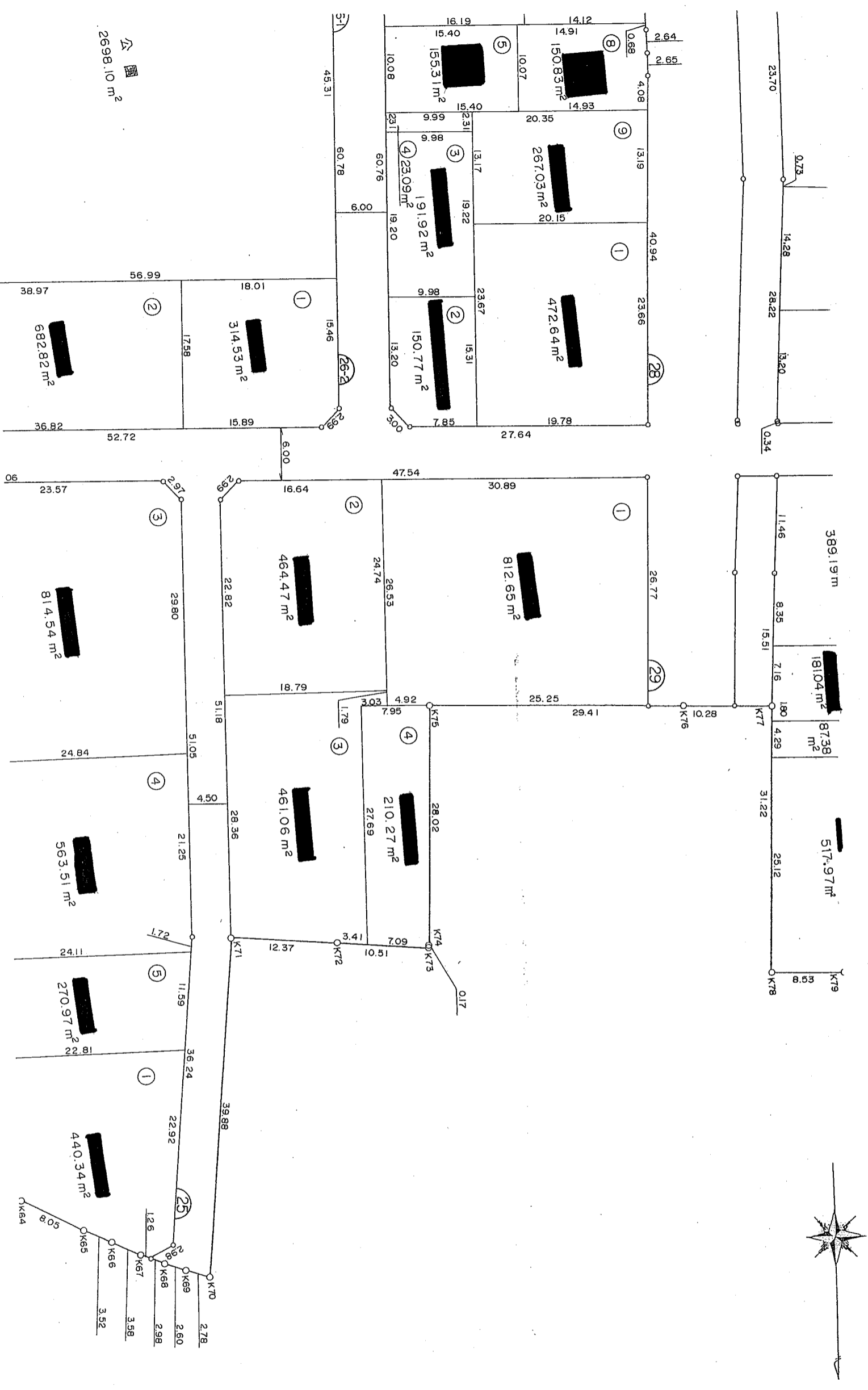


公園
2698.10 m²



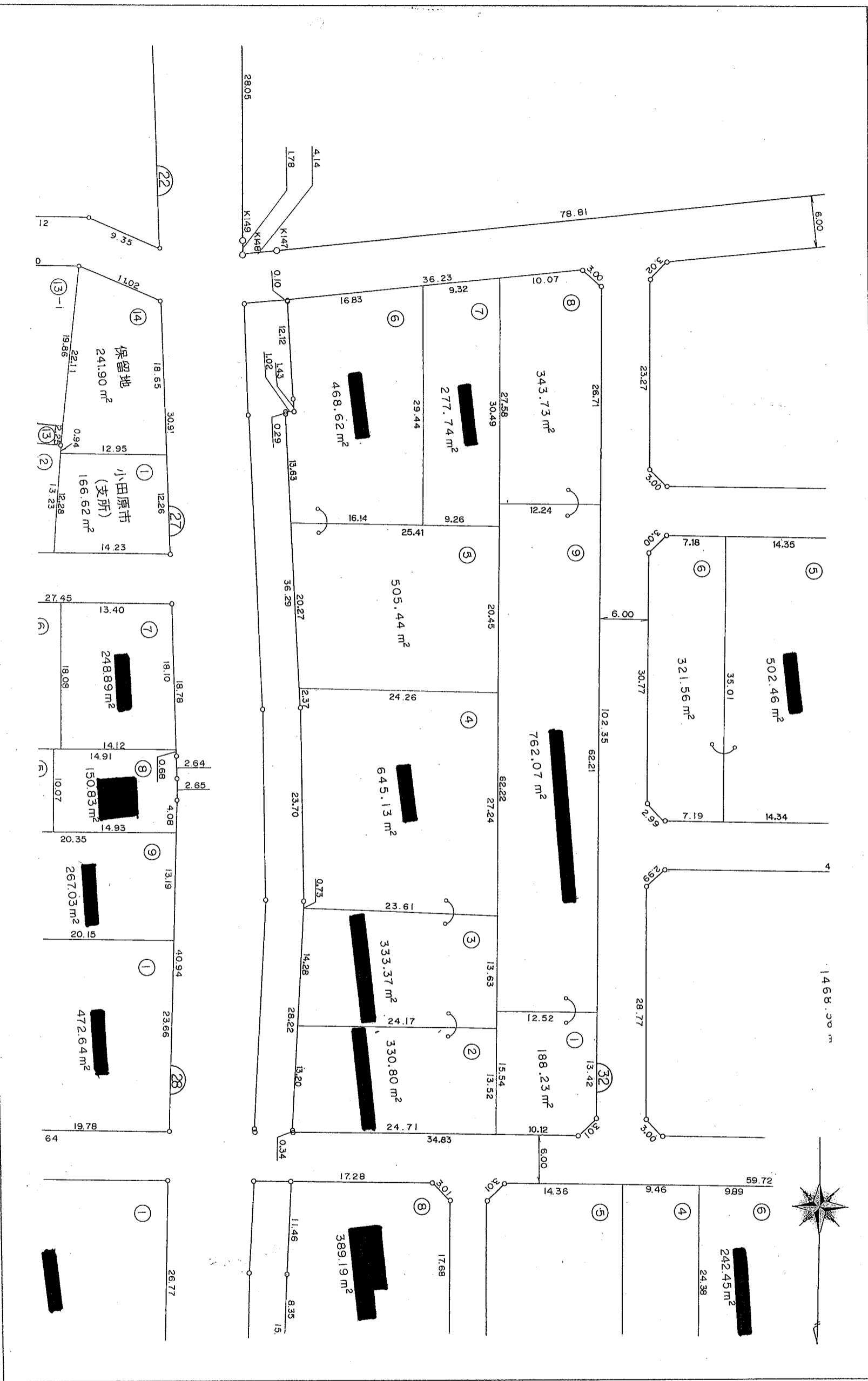
面地確定図

街区番号	29	縮尺	500分の1
字名	小田原市成田字八反田		

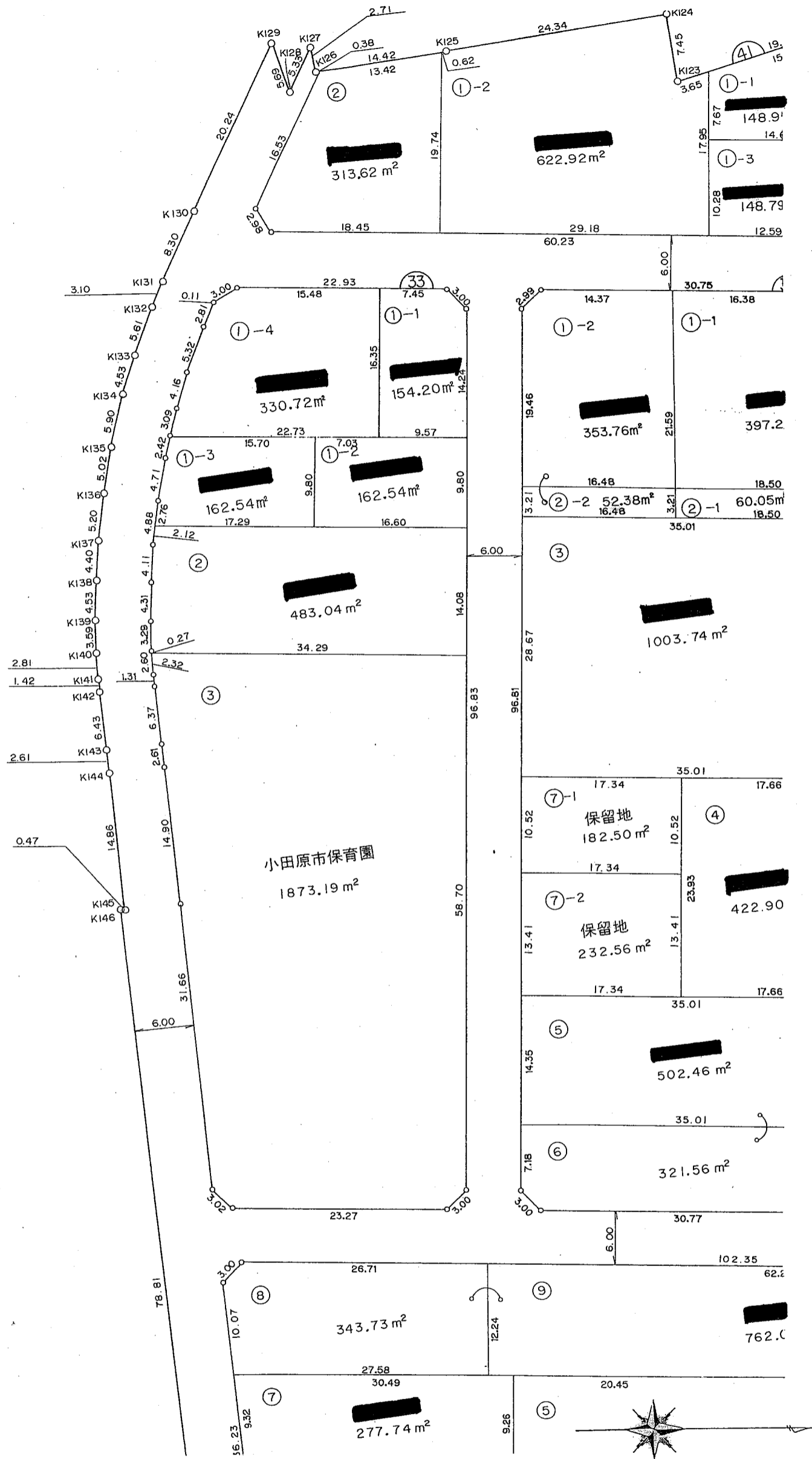


地 確 定 図

街区番号	3 2	縮 尺	5 0 0 分 の 1
字 名	小田原市成田字土部		

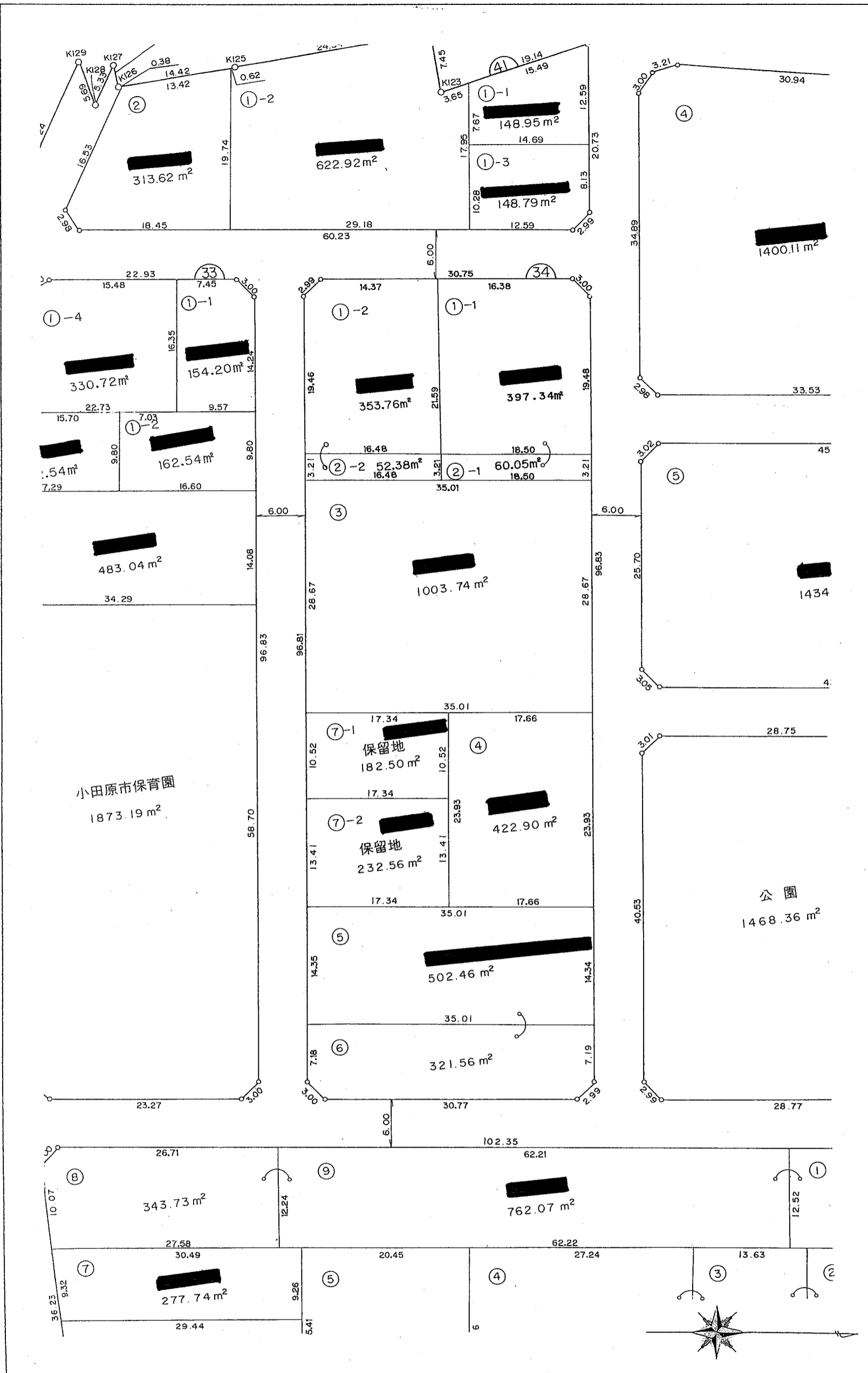


地 画 確 定 図



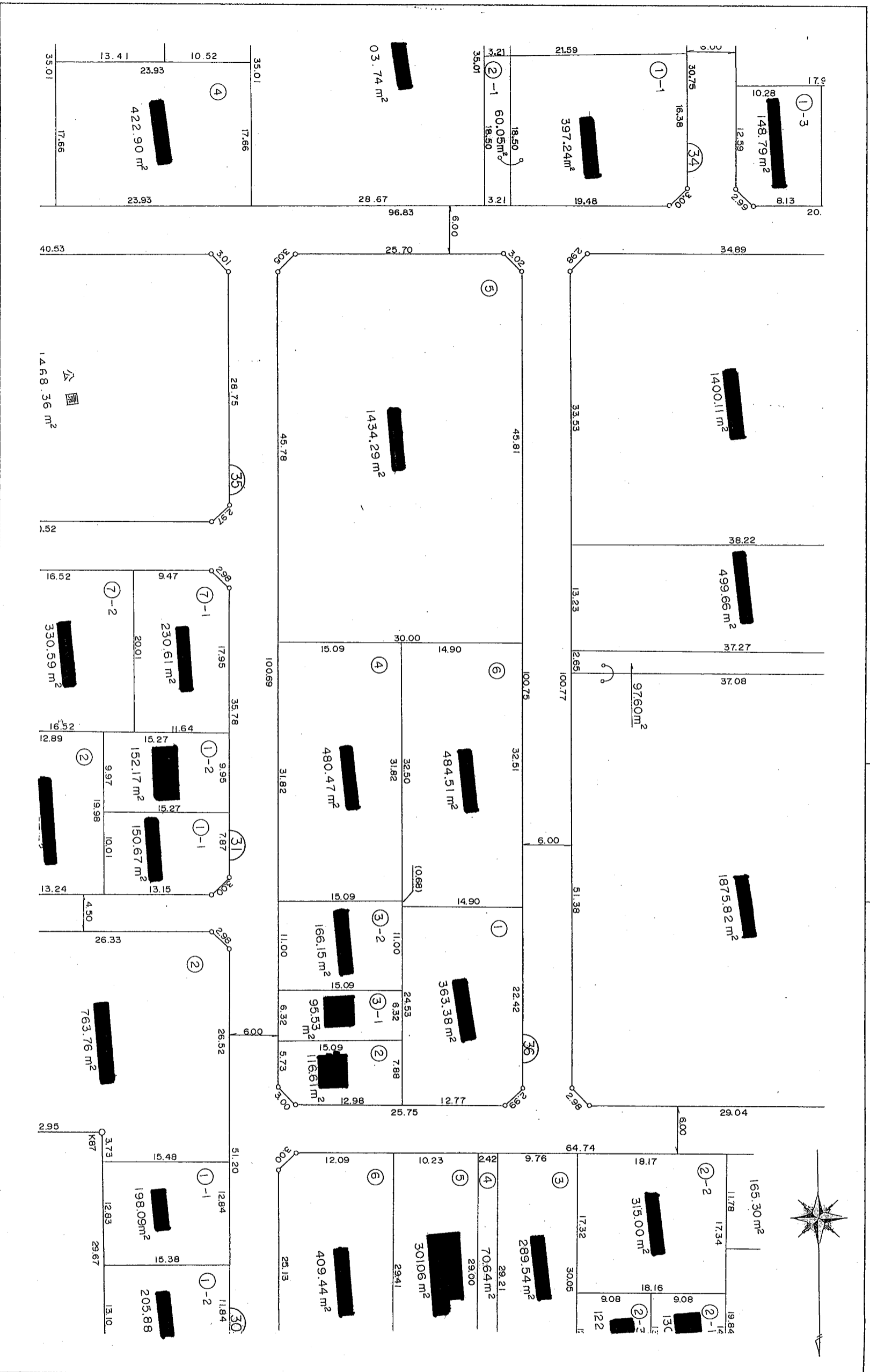
字	街区番号	縮	尺
名	33	500分の1	
小田原市成田字土部			

面地確定図



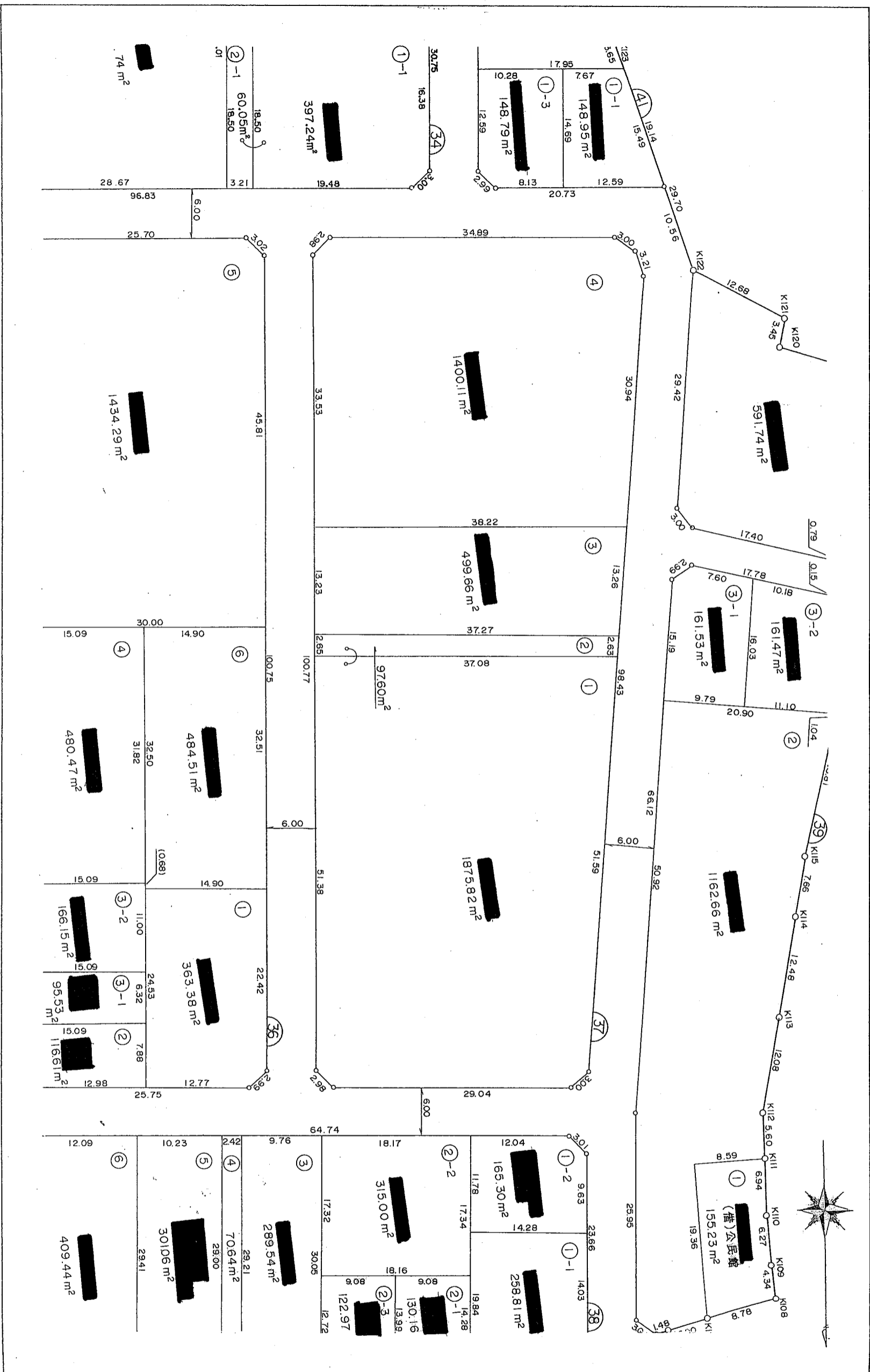
地 確 定 図

街区番号	36	縮尺	500分の1
字名	小田原市成田字土部		



地 確 定 図

街区番号	37	縮 尺	500分の1
字 名	小田原市成田字土部		



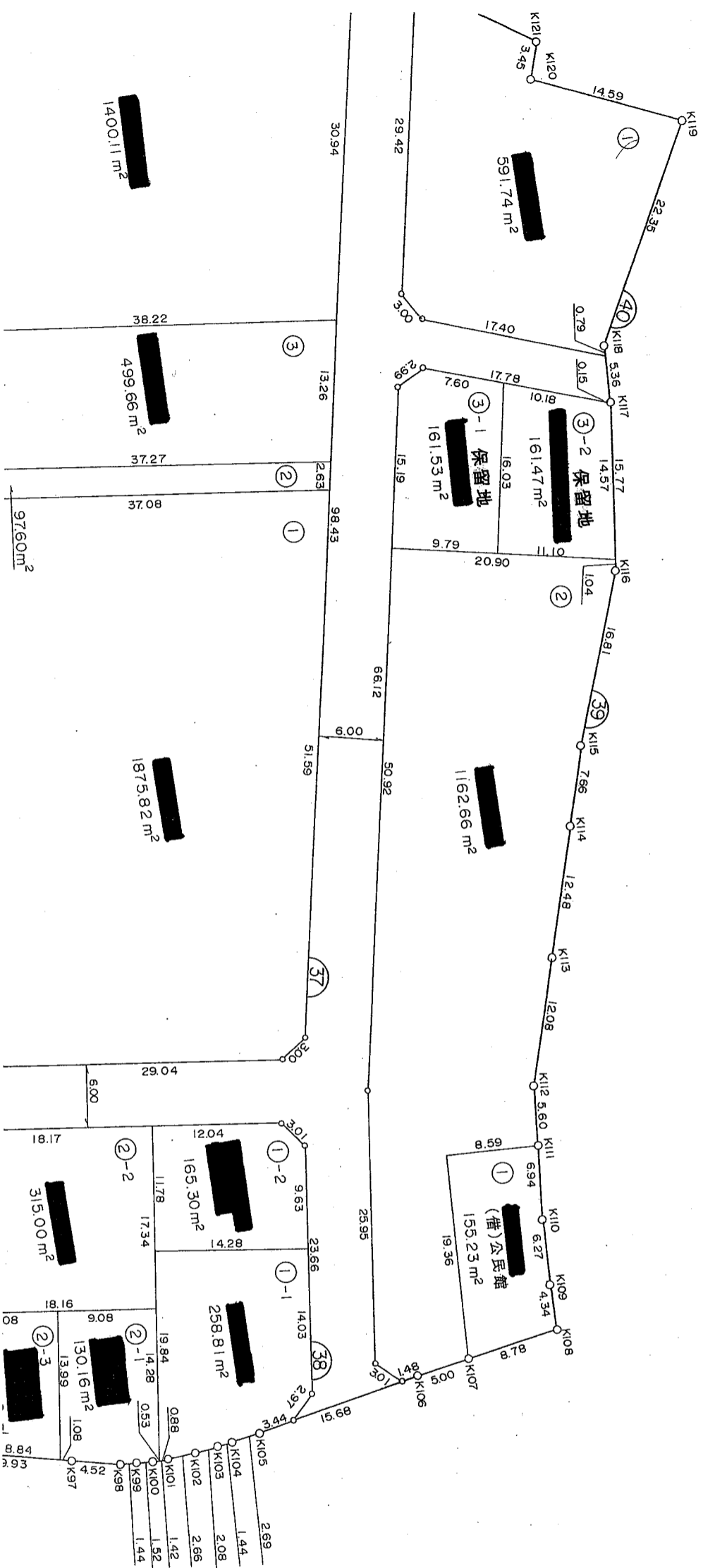
画地確定図

街区番号	38	縮尺	500分の1
字名	小田原市成田字土部		



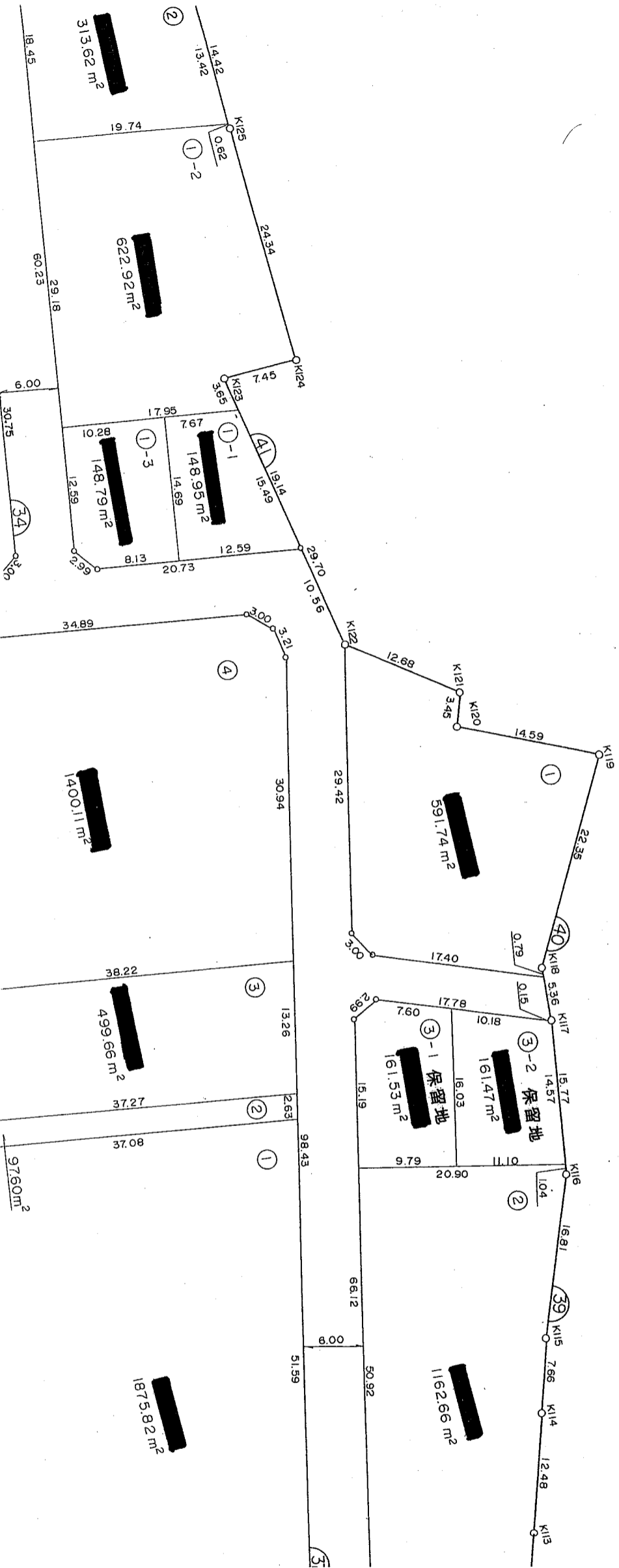
画地確定図

街区番号	39	縮尺	500分の1
字名	小田原市成田字土部		



画地確定図

街区番号	40	縮尺	500分の1
字名	小田原市成田字土部		



地 確 定 図

街区番号	41	縮 尺	500分の1
字 名	小田原市成田字土部		

